

LEYENDA

- SUPERFICIE FUERA DE DPMT: 30.960 m²
- SUPERFICIE EN DPMT: 32.247 m²
- CONTORNO DE PARCELA
- LÍNEA DE AGUA
- LÍMITE INT. RIBERA DEL MAR
- LÍNEA DEL DESLINDE DEL DPMT
- LÍMITE INT. SERVIDUMBRE TRÁNSITO
- LÍMITE INT. SERVIDUMBRE PROTECCIÓN
- LÍNEA DEL DESLINDE ZMT REF.C-495 (O.M. 28-2-64)

REF. DESLINDE: DL-36-CA	ESCALA: 1:500 FORMATO ORIGINAL UNE A-4	PLANO: AFECCIÓN DE PARCELA CATASTRAL AL DPMT, SOBRE PLANO DE DESLINDE	NÚMERO DE PLANO: 1
EXPEDIENTE:	FECHA: ABRIL 2023		HOJA: 1 de 1

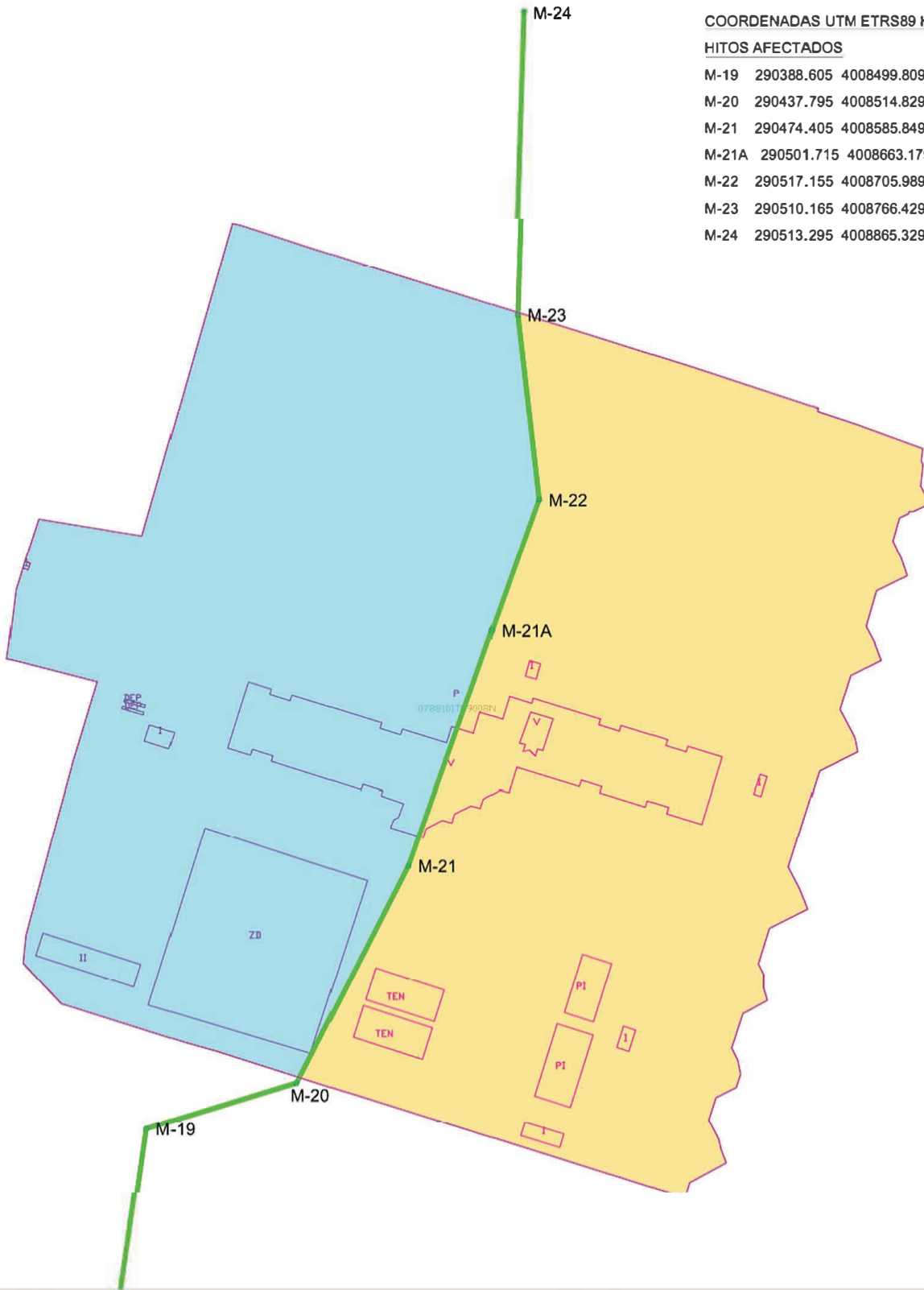


**SECRETARÍA DE ESTADO DE MEDIO AMBIENTE
DIRECCIÓN GENERAL DE LA COSTA Y EL MAR
DEMARCACIÓN DE COSTAS ANDALUCÍA-ATLÁNTICO**

COORDENADAS UTM ETRS89 Huso 30



HITOS AFECTADOS

M-19	290388.605	4008499.809
M-20	290437.795	4008514.829
M-21	290474.405	4008585.849
M-21A	290501.715	4008663.179
M-22	290517.155	4008705.989
M-23	290510.165	4008766.429
M-24	290513.295	4008865.329



— LÍNEA DE DESLINDE DEL DPM-T

— CONTORNO DE PARCELA

 SUPERFICIE FUERA DE DPMT:
30.960 m²
 SUPERFICIE EN DPMT: 32.247 m²

REF. DESLINDE:
DL-36-CA

ESCALA: **1:500**
FORMATO ORIGINAL UNE A-4

PLANO:
AFECCIÓN DE PARCELA CATASTRAL
AL DPMT,
SOBRE PLANO DE CATASTRO

NÚMERO DE PLANO:
1

EXPEDIENTE:
FECHA:
ABRIL 2023

HOJA: **1 de 1**



GOBIERNO
DE ESPAÑA

VICEPRESIDENCIA
TERCERA DEL GOBIERNO

MINISTERIO
PARA LA TRANSICIÓN ECOLÓGICA
Y EL RETO DEMOGRÁFICO

SECRETARÍA DE ESTADO DE MEDIO AMBIENTE
DIRECCIÓN GENERAL DE LA COSTA Y EL MAR
DEMARCACIÓN DE COSTAS ANDALUCÍA-ATLÁNTICO