


INFORME SOBRE LA CALIFICACIÓN URBANÍSTICA DE LA PARCELA 777 DEL POLÍGONO 10, DENOMINADA CAÑADILLA DEL MOJÓN DEL CHAPARRAL, EN POZO ALCÓN (JAÉN).

IDENTIFICACIÓN Y UBICACIÓN.

Se emite el siguiente informe urbanístico sobre la clasificación y régimen urbanístico de aplicación al inmueble situado en la parcela 777 del polígono 10 del municipio de Pozo Alcón (Jaén) con referencia catastral 23070A010007770000IH, a fin de tramitar el expediente por parte de la Dirección General de Patrimonio de la Junta de Andalucía, para proceder a la enajenación por subasta.

El presente informe se emite conforme a la Ley 7/2021, de 1 de diciembre, de Impulso para la Sostenibilidad del Territorio de Andalucía (LISTA), al ser de aplicación íntegra, inmediata y directa desde su entrada en vigor el día 23 de diciembre de 2021, conforme a la Disposición Transitoria Primera.



GOBIERNO DE ESPAÑA
VICEPRESIDENCIA PRIMERA DEL GOBIERNO
MINISTERIO DE HACIENDA

SECRETARÍA DE ESTADO DE HACIENDA
DIRECCIÓN GENERAL DEL CATASTRO

CONSULTA DESCRIPTIVA Y GRÁFICA DE DATOS CATASTRALES DE BIEN INMUEBLE

Referencia catastral: 23070A010007770000IH

DATOS DESCRIPTIVOS DEL INMUEBLE

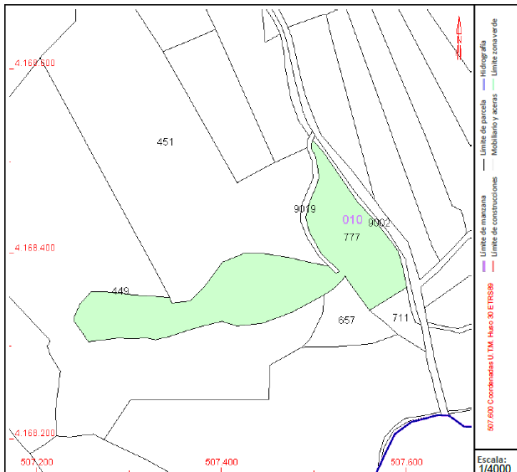
Localización:
Polígono 10 Parcela 777
M ZAJAR. POZO ALCÓN [JAÉN]

Clase: RÚSTICO
Uso principal: Agrario
Superficie construida:
Año construcción:

Subparcela	Cultivo/aprovechamiento	Intensidad Productiva	Superficie m ²
0	OR Olivos regadio	02	23.419

PARCELA


Superficie gráfica: 23.419 m²
Participación del inmueble: 100,00 %
Tipo:



Este documento no es una certificación catastral, pero sus datos pueden ser verificados a través del "Acceso a datos catastrales no protegidos de la SEC"

Lunes , 7 de Julio de 2025

DATOS CATASTRO	
Referencia Catastral	23070A010007770000IH
Datos catastrales	Superficie gráfica 23.419 m ² , superficie construida --- m ² , año de construcción ---
Localización	Polígono 10 Parcela 777 M ZAJAR, POZO ALCÓN (Jaén)
Clase / Uso principal	RÚSTICO / Agrario

Puede verificar la integridad de este documento mediante la lectura del código QR adjunto o mediante el acceso a la dirección https://ws050.juntadeandalucia.es/verificarFirma indicando el código de VERIFICACIÓN			
FIRMADO POR	ANTONIO SANTIAGO BECERRA GARCIA	07/07/2025	
VERIFICACIÓN	Pk2jm7K7ZD9KX8MYKA6YMDAF7E66GB	PÁG. 1/5	

En las NNSS adaptadas parcialmente a la LOUA (Plano A 1.2 Clasificación y Categorías del Suelo Urbanizable y No Urbanizable. Ordenación Estructural. Adaptación Parcial) el suelo está clasificado como Suelo No Urbanizable en la categoría de Natural o Rural.

La entrada en vigor de la LOUA desplazó la regulación establecida en las Normas Subsidiarias Municipales, tal y como se definió en la Adaptación Parcial. No obstante, la entrada en vigor de la LISTA ha vuelto a desplazar la regulación anterior. Así, la clasificación actual es de “Suelo Rústico Común” en aplicación de la DT Primera de la LISTA y su art. 14.

Los derechos y deberes de la propiedad del suelo rústico están establecidos en el art. 19 de la LISTA:

- “1. El contenido urbanístico de la propiedad en suelo rústico comprende los derechos de disposición, uso, disfrute y explotación de los terrenos, lo que incluye los actos precisos para el desarrollo:*
- a) De los usos ordinarios que, de conformidad con lo dispuesto en esta Ley, no se encuentren prohibidos por la ordenación territorial y urbanística, quedando sujetos a las limitaciones y requisitos impuestos por la legislación y planificación aplicables por razón de la materia.*
 - b) De los usos extraordinarios que, de conformidad con lo dispuesto en la presente Ley, pudieran autorizarse en esta clase de suelo.*
- 2. También comprende el derecho a participar en las actuaciones de transformación urbanística en los términos establecidos en esta Ley, sus normas de desarrollo, así como en los instrumentos de ordenación territorial y urbanística.*
- 3. ...*
- 4. El contenido urbanístico de la propiedad en suelo rústico comprende los siguientes deberes:*
- a) Conservar el suelo, en los términos legalmente establecidos, debiendo dedicarlo a los usos ordinarios de esta clase de suelo o, en su caso, a los usos extraordinarios que pudieran autorizarse, contribuyendo al mantenimiento de las condiciones ambientales y paisajísticas del territorio y a la conservación de las edificaciones existentes conforme a su régimen jurídico, para evitar riesgos y daños o perjuicios a terceras personas o al interés general.*
 - b) Solicitar las licencias, presentar las declaraciones responsables o comunicaciones previas y, en su caso, las autorizaciones previas, tanto para los usos ordinarios como para los usos extraordinarios, así como para todo acto de segregación o división, de conformidad con lo establecido en la presente Ley y en la correspondiente legislación sectorial, y cumplir con el régimen correspondiente a dichas autorizaciones.*
 - c) ...*
 - d) Cuando el suelo rural no esté sometido al régimen de una actuación de urbanización, el propietario tendrá, además de lo previsto en los apartados anteriores, el deber de satisfacer las prestaciones patrimoniales establecidas en esta Ley para legitimar los usos privados extraordinarios, así como el de costear y, en su caso, ejecutar las infraestructuras de conexión de las instalaciones y construcciones autorizables con las redes generales de servicios y entregarlas a la Administración competente para su incorporación al dominio público, cuando deban formar parte del mismo.*
 - e) ...”*

Las actuaciones en suelo rústico se definen en el art. 20 de la LISTA:

- “Las actuaciones consistentes en actos de segregación, edificación, construcción, obras, instalaciones, infraestructuras o uso del suelo que se realicen sobre suelo rústico deberán cumplir las siguientes condiciones, sin perjuicio del régimen particular que les corresponda por su carácter ordinario o extraordinario:*
- a) Deberán ser compatibles con el régimen del suelo rústico, con la ordenación territorial y urbanística, y la legislación y planificación sectorial que resulte de aplicación.*
 - b) No podrán inducir a la formación de nuevos asentamientos, de acuerdo con los parámetros objetivos que se establezcan reglamentariamente y, en su caso, conforme a lo establecido en los instrumentos de ordenación territorial o urbanística general de aplicación salvo las actuaciones de transformación urbanísticas previstas en el artículo 31. Se entenderá que inducen a la formación de nuevos asentamientos los actos de realización de segregaciones, edificaciones, construcciones, obras o instalaciones que por sí mismos o por su situación respecto de asentamientos*

Puede verificar la integridad de este documento mediante la lectura del código QR adjunto o mediante el acceso a la dirección <https://ws050.juntadeandalucia.es/verificarFirma> indicando el código de VERIFICACIÓN

FIRMADO POR	ANTONIO SANTIAGO BECERRA GARCIA	07/07/2025
VERIFICACIÓN	Pk2jm7K7ZD9KX8MYKA6YMDAF7E66GB	PÁG. 3/5



residenciales o de otro tipo de usos de carácter urbanístico sean susceptibles de generar demandas de infraestructuras o servicios colectivos, impropios de la naturaleza de esta clase de suelo. Las condiciones para impedir la formación de nuevos asentamientos se establecerán reglamentariamente teniendo en cuenta las características de los municipios, su estructura parcelaria y la existencia de agrupaciones de edificaciones irregulares, así como los parámetros de ocupación, de parcela y cualquier otro que se considere necesario para garantizar la preservación de las características del suelo rústico.

Quedan prohibidas las parcelaciones urbanísticas en suelo rústico.

c) Quedarán vinculadas al uso que justifica su implantación, debiendo ser proporcionadas a dicho uso, adecuadas al entorno rural donde se ubican, además de considerar su integración paisajística y optimizar el patrimonio ya edificado.”

Las actuaciones ordinarias se regulan en el art. 21 de la LISTA:

“1. Son usos ordinarios del suelo rústico los usos agrícolas, ganaderos, forestales, cinegéticos, mineros y cualquier otro vinculado a la utilización racional de los recursos naturales que no supongan la transformación de su naturaleza rústica, en los términos que se establezcan reglamentariamente. También son usos ordinarios del suelo rústico los vinculados al aprovechamiento hidráulico, a las energías renovables, los destinados al fomento de proyectos de compensación y de autocompensación de emisiones, actividades mineras, a las telecomunicaciones y, en general, a la ejecución de infraestructuras, instalaciones y servicios técnicos que necesariamente deban discurrir o localizarse en esta clase de suelo.

2. Se consideran actuaciones ordinarias:

a) Las obras, construcciones, edificaciones, viarios, infraestructuras, instalaciones y servicios técnicos que sean necesarios para el normal funcionamiento y desarrollo de los usos ordinarios del suelo rústico, incluyendo aquellas que demanden las actividades complementarias de primera transformación y comercialización de las materias primas generadas en la misma explotación que contribuyan al sostenimiento de la actividad principal, siempre que se acredite la unidad de la misma.

b) Las edificaciones destinadas a uso residencial que sean necesarias para el desarrollo de los usos ordinarios del suelo rústico, entre los que se incluyen los alojamientos para personas que desarrollen trabajos por temporada, conforme a los requisitos que se establezcan reglamentariamente.

c) La ejecución de infraestructuras, instalaciones y servicios técnicos de carácter permanente, no previstos en los instrumentos de planeamiento, y que necesariamente deban discurrir o localizarse en esta clase de suelo.

Estas actuaciones valorarán las alternativas para su localización sobre el rústico atendiendo a los criterios de: menor impacto sobre el medio ambiente, el paisaje y el patrimonio histórico; funcionalidad y eficiencia; menor coste de ejecución y mantenimiento.

d) ...

3. Las actuaciones ordinarias, sin perjuicio del resto de autorizaciones que exija la legislación sectorial y de las excepciones establecidas en esta Ley, requerirán de licencia urbanística municipal.”

Y, finalmente, las actuaciones extraordinarias están contempladas en el art. 22 de la LISTA:

“1. En suelo rústico, en municipios que cuenten con instrumento de ordenación urbanística general o en ausencia de este, podrán implantarse con carácter extraordinario y siempre que no estén expresamente prohibidas por la legislación o por la ordenación territorial y urbanística, y respeten el régimen de protección que, en su caso, les sea de aplicación, usos y actuaciones de interés público o social que contribuyan a la ordenación y el desarrollo del medio rural, o que hayan de emplazarse en esta clase de suelo por resultar incompatible su localización en suelo urbano.

2. Las actuaciones podrán tener por objeto la implantación de equipamientos, incluyendo su ampliación, así como usos industriales, terciarios o turísticos y cualesquiera otros que deban implantarse en esta clase de suelo, incluyendo las obras, construcciones, edificaciones, viarios, infraestructuras y servicios técnicos necesarios para su desarrollo. Asimismo, vinculadas a estas actuaciones, podrán autorizarse conjuntamente edificaciones destinadas a uso residencial, debiendo garantizarse la proporcionalidad y vinculación entre ambas.

En los términos que se establezcan reglamentariamente podrán autorizarse viviendas unifamiliares aisladas, siempre que no induzcan a la formación de nuevos asentamientos conforme a lo dispuesto en el apartado b del artículo 20 ni impidan el normal desarrollo de los usos ordinarios del suelo rústico.

Puede verificar la integridad de este documento mediante la lectura del código QR adjunto o mediante el acceso a la dirección <https://ws050.juntadeandalucia.es/verificarFirma> indicando el código de VERIFICACIÓN

FIRMADO POR	ANTONIO SANTIAGO BECERRA GARCIA	07/07/2025
VERIFICACIÓN	Pk2jm7K7ZD9KX8MYKA6YMDAF7E66GB	PÁG. 4/5



3. Las actuaciones extraordinarias sobre suelo rústico requieren, para ser legitimadas, de una autorización previa a la licencia municipal que cualifique los terrenos donde pretendan implantarse, conforme a los criterios que se establezcan reglamentariamente.

Durante el procedimiento de autorización previa, se someterá la actuación a información pública y audiencia de los titulares de los terrenos colindantes y de las Administraciones Públicas que tutelan intereses públicos afectados, por plazo no inferior a un mes. El plazo máximo para notificar la resolución del procedimiento será de seis meses y el silencio tendrá efecto desestimatorio.

La resolución del procedimiento corresponderá al Ayuntamiento, previo informe vinculante emitido por la Consejería competente en materia de Ordenación del Territorio cuando la actuación afecte o tenga incidencia supralocal conforme a lo dispuesto en el artículo 2.

4. Reglamentariamente, y para concretos y determinados usos o actividades, se podrá establecer una duración limitada de la cualificación con la obligación de restitución de los terrenos finalizada la misma.

5. Con la finalidad de que se produzca la necesaria compensación por el uso y aprovechamiento de carácter extraordinario del suelo, se establece una prestación compensatoria que gestionará el municipio y que se destinará al Patrimonio Municipal de Suelo con una cuantía del diez por ciento del presupuesto de ejecución material de las obras que hayan de realizarse, excluido el coste correspondiente a maquinaria y equipos. Esta cuantía podrá ser menor conforme a los criterios que se establezcan reglamentariamente. Para las viviendas unifamiliares aisladas será, en todo caso, del quince por ciento.

Estarán obligadas al pago de la prestación compensatoria las personas físicas o jurídicas que promuevan las actuaciones y se devengará con motivo de la licencia urbanística.

Las Administraciones Públicas estarán exentas del pago de la prestación compensatoria para los actos que realicen en ejercicio de sus competencias.”

Este informe se emite exclusivamente a efectos urbanísticos, independientemente y sin perjuicio de los restantes pronunciamientos o autorizaciones que procedan, por parte de las distintas Administraciones u Organismos, en base a sus competencias sustantivas o sectoriales.

Antonio Santiago Becerra García
Arquitecto

Asesor Urbanístico de la DG de Patrimonio

Puede verificar la integridad de este documento mediante la lectura del código QR adjunto o mediante el acceso a la dirección <https://ws050.juntadeandalucia.es/verificarFirma> indicando el código de VERIFICACIÓN

FIRMADO POR	ANTONIO SANTIAGO BECERRA GARCIA	07/07/2025
VERIFICACIÓN	Pk2jm7K7ZD9KX8MYKA6YMDF7E66GB	PÁG. 5/5

