

EDISTRIBUCIÓN REDES DIGITALES S.L.UNIPERSONAL.

**ANEXO DE AFECCIONES POR:**

**PROYECTO DE EJECUCIÓN DE LA SUSTITUCIÓN DE UN TRAMO DE LA LAMT S/C LA-56 15 kV “LASCRUCES” DE S.E. “BOLLULLM” POR LAMT D/C LA-110, ENTRE EL APOYO A227042 HASTA EL APOYO A228474 S74135, EN EL T.M. DE BOLLULLOS DE LA MITACIÓN (SEVILLA).**

**COORDENADAS UTM**

**WGS-84 HUSO: 29**

**A227042 (A Sustituir)**

**X(m): 751.921**

**Y(m): 4.135.625**

**COORDENADAS UTM**

**WGS-84 HUSO: 29**

**A228474 S74135 (A Sustituir)**

**X(m): 750.143**

**Y(m): 4.134.36**



**El Ingeniero Técnico Industrial  
Pedro José Fernández García  
Colegiado nº 1.693 C.O.I.T.I Huelva**

Sevilla, Mayo 2025

Puede verificar la integridad de una copia de este documento mediante la lectura del código QR adjunto o mediante el acceso a la dirección <https://ws050.juntadeandalucia.es:443/verificarFirma/> indicando el código de VERIFICACIÓN

FIRMADO POR

ANGELA MARIA COLLADO DOMINGUEZ

11/06/2025

VERIFICACIÓN

PEGVED2M4DNBGZJYKXBNPL8SSBPJD

PÁG. 1/54



# ÍNDICE

## **1 MEMORIA**

- 1.1 OBJETO.
- 1.2 ALCANCE.
- 1.3 ANTECEDENTES Y TRAMITACIÓN ADMINISTRATIVA.
- 1.4 NORMAS Y REFERENCIAS.
- 1.5 EMPLAZAMIENTO.
- 1.6 ORGANISMOS AFECTADOS.
- 1.7 TRAZADO DE LA LÍNEA ELÉCTRICA.

## **2 RELACIÓN DE BIENES Y DERECHOS AFECTADOS**

### **3 PLANOS GNERALES**

- 01 PLANO DE SITUACIÓN
- 02 PLANO ACTUAL
- 03 PLANO PREVISTO
- 04 PLANO PREVISTO CON SERVIDUMBRE
- 05 PLANO PREVISTO CON SERVIDUMBRE SIN ORTO
- 06 PLANO DE SERV. DE PASO – TRAMO 1
- 07 PLANO DE SERV. DE PASO – TRAMO 1 SIN ORTO
- 08 PLANO DE SERV. DE PASO – TRAMO 2
- 09 PLANO DE SERV. DE PASO – TRAMO 2 SIN ORTO

### **4 PLANOS DE AFECCIONES INDIVIDUALES**

### **5 FICHAS CATASTRALES**

Puede verificar la integridad de una copia de este documento mediante la lectura del código QR adjunto o mediante el acceso a la dirección <https://ws050.juntadeandalucia.es:443/verificarFirma/> indicando el código de VERIFICACIÓN

FIRMADO POR	ANGELA MARIA COLLADO DOMINGUEZ	11/06/2025
VERIFICACIÓN	PEGVED2M4DNBGZJYKXBNPL8SSBPJD	PÁG. 2/54



# 1 MEMORIA

## 1.1 OBJETO

Se redacta el presente Anexo de Afecciones en base al proyecto de referencia redactado por el colegiado Ángel Blanco García, nº de colegiado 1.162 C.O.I.T.I. Huelva, perteneciente a la empresa GABITEL SOLUCIONES TÉCNICAS S.L.U., con fecha 25 de Marzo de 2025, donde se plantea la instalación proyectada por el Peticionario EDISTRIBUCIÓN REDES DIGITALES S.L.UNIPERSONAL, con C.I.F.: B-82.846.817 y domicilio social en Calle Ribera del Loira 60, 28042 Madrid (domicilio a efecto de notificaciones en Sevilla, Avda. La Borbolla, 4-5, Y Código Postal 41004).

El objeto de este documento es el de especificar claramente, las afecciones sobre las parcelas privativas como consecuencia de la ejecución del proyecto de LA SUSTITUCIÓN DE UN TRAMO DE LA LAMT S/C LA-56 15 kV "LASCRUCES" DE S.E. "BOLLULLM" POR LAMT D/C LA-110, ENTRE EL APOYO A227042 HASTA EL APOYO A228474 S74135, EN EL T.M. DE BOLLULLOS DE LA MITACIÓN (SEVILLA). Garantizando condiciones técnicas y de seguridad en instalaciones eléctricas prescritas por la normativa vigente.


El titular y propietario de la instalación objeto del presente proyecto es la empresa distribuidora EDISTRIBUCIÓN REDES DIGITALES S.L.U., con C.I.F. B-82846817 y domicilio social en Calle Ribera del Loira nº 60. Madrid, a efectos de notificaciones en Sevilla, Avda. La Borbolla, 4-5, Y Código Postal 41004.

## 1.2 ALCANCE

El alcance del presente proyecto es establecer, reflejar y justificar todos los datos relativos a las afecciones sobre las parcelas privadas afectadas por las obras necesarias para la ejecución del proyecto citado, de manera que se permita la información a los propietarios con el objeto de la formalización de mutuos acuerdos, así como la tramitación administrativa de la Declaración, en concreto, de la Utilidad Pública, de la instalación.

Estas afecciones se plasman en la Relación de Bienes y Derechos Afectados, así como en los planos correspondientes.

Puede verificar la integridad de una copia de este documento mediante la lectura del código QR adjunto o mediante el acceso a la dirección <https://ws050.juntadeandalucia.es:443/verificarFirma/> indicando el código de VERIFICACIÓN

FIRMADO POR	ANGELA MARIA COLLADO DOMINGUEZ	11/06/2025	
VERIFICACIÓN	PEGVED2M4DNBGZNYKXBNPL8SSBPJD	PÁG. 3/54	

### 1.3 ANTECEDENTES Y TRAMITACIÓN ADMINISTRATIVA

Que, la empresa que represento proyecta la instalación del asunto con el objeto de mejora de la red propia de distribución, de acuerdo con la ley 24/2013 de 26 de diciembre, Real Decreto 337/2014 de 9 de mayo y el Real Decreto 1955/2000, de 1 diciembre que regula las actividades de transporte, distribución, comercialización, suministro y procedimientos de autorización de instalaciones de energía eléctrica.

Que, dicho proyecto de Línea de Media Tensión se encuentra SOMETIDO a Autorización Administrativa Previa y a Autorización Administrativa de Construcción, cuya solicitud acompaña a este Anexo de Afecciones para su presentación en la Delegación Territorial de Economía, hacienda, Fondos Europeos y de Política Industrial y Energía en Sevilla. La línea actual tiene asignado el siguiente nº de expediente en la Delegación Territorial:

**LAMT "LASCRUCES" de S.E. "BOLLULLM"      EXP.:276572**


Que, para la obtención de la correspondiente Autorización Administrativa Previa y de Construcción se ha hecho entrega en la correspondiente Administración de Separatas específicas de los organismos afectados:

- Excmo. Ayuntamiento de Bollullos de la Mitación.
- Gobierno de España. - Ministerio para la Transición Ecológica. -Confederación Hidrográfica del Guadalquivir. O.A. (Comisaría de Aguas).
- Junta de Andalucía. Consejería de Agricultura, Ganadería, Pesca y Desarrollo sostenible. (Sección de Patrimonio y Vías Pecuarias).
- REE, Red Eléctrica de España. -Dirección General de Transporte. -Departamento de Mantenimiento de Líneas.
- Enagás Transporte S.A.U.- Dirección General de Infraestructura.

Que, además de la preceptiva Autorización Administrativa Previa y Autorización Administrativa de Construcción, es necesaria la obtención de las autorizaciones de los propietarios particulares afectados por la instalación, para lo que es voluntad de esta beneficiaria el establecimiento de contactos directos con estos interesados.

Que, ante la imposibilidad de recabar toda la información necesaria en relación con los propietarios de las parcelas afectadas por el trazado de dicha línea, esta empresa, como prestadora de Servicios de Interés General se ve en la necesidad de solicitar ante este organismo la Declaración en concreto de la Utilidad Pública de la Instalación, para lo que se aporta Relación de Bienes y Derechos Afectados de acuerdo con el proyecto.

Puede verificar la integridad de una copia de este documento mediante la lectura del código QR adjunto o mediante el acceso a la dirección <https://ws050.juntadeandalucia.es:443/verificarFirma/> indicando el código de VERIFICACIÓN

FIRMADO POR	ANGELA MARIA COLLADO DOMINGUEZ	11/06/2025	
VERIFICACIÓN	PEGVED2M4DNBGZJYKXBNPL8SSBPJD	PÁG. 4/54	

Que, la instalación objeto del presente proyecto se ejecuta a petición a nuestra compañía por parte del Excmo. Ayuntamiento de Bollullos de la Mitación como solución estudiada para garantizar el suministro eléctrico y el desarrollo urbanístico de las zonas afectadas y de todo el municipio, ya que la presente obra permitirá la ejecución de una sustitución de tramo de LAMT de S/C dotando con ello de una mayor robustez al sistema eléctrico y garantizar con ello una gran calidad del abastecimiento eléctrico.

Que, mediante el presente documento, se sirva admitirlo y se inicie la tramitación conjunta de la Autorización Administrativa Previa y Autorización Administrativa de Construcción y la Declaración en Concreto de la Utilidad Pública de la Instalación, notificándolo a los afectados. Asimismo, se tramitará el resto de las autorizaciones necesarias que permitan la correcta ejecución del proyecto.


#### 1.4 NORMAS Y REFERENCIAS.

Cabe señalar que la determinación del trazado de la instalación se ha realizado teniendo en cuenta criterios de eficiencia técnica, económica, minimización del impacto ambiental y paisajístico y optimización de la referida instalación, conforme con el RD 1955/2000, considerándose todas las afecciones ocasionadas por el trazado de la línea, minimizando en la medida de lo posible las mismas, de acuerdo con la reglamentación técnica de aplicación y teniendo en cuenta el Plan de Ordenación Urbana del Ayuntamiento de Bollullos de la Mitación.

Hay que tener en cuenta, igualmente, que, a la hora de determinar el trazado más idóneo, es preciso cumplir también con las condiciones de protección y seguridad de la instalación, en virtud de lo establecido en el R.T.L.E.A.T e instrucciones técnicas complementarias (real decreto 223/2008) y en su normativa de aplicación, así como la legislación de protección del medio ambiente y normativa de ordenación del territorio (planeamiento urbanístico).

Dicho trazado ha sido urbanísticamente aprobado por el Ayuntamiento de Bollullos de la Mitación, siendo esta obra a petición de este y se entiende que el mismo ha sido estudiado para la creación de la mínima afección posible sobre las parcelas correspondientes, permitiendo con ello la ejecución de esta LAMT necesaria en el punto más idóneo de la zona.

Puede verificar la integridad de una copia de este documento mediante la lectura del código QR adjunto o mediante el acceso a la dirección <https://ws050.juntadeandalucia.es:443/verificarFirma/> indicando el código de VERIFICACIÓN

FIRMADO POR	ANGELA MARIA COLLADO DOMINGUEZ	11/06/2025	
VERIFICACIÓN	PEGVED2M4DNBGZJYKXBNPL8SSBPJD	PÁG. 5/54	

Así mismo, es interés de EDISTRIBUCIÓN REDES DIGITALES S.L.UNIPERSONAL. en todo caso llegar a un acuerdo con los propietarios afectados, pero en aquellos supuestos en que no se logre alcanzar un mutuo acuerdo, y en caso de obtenerse Resolución sobre la Declaración de utilidad Pública, esta lleva implícita la necesidad de ocupación de los bienes o de adquisición de los derechos afectados e implicará la urgente ocupación a los efectos del art. 52 de la Ley de 16 de diciembre de 1954 de Expropiación Forzosa.


Para conseguir la definición precisa de los bienes y derechos afectados, para poder ocuparlos en su día, tomamos como referencia la Ley 24/2013 de 26 de diciembre, del Sector Eléctrico, en la que se definen las servidumbres de paso.

## 1.5 EMPLAZAMIENTO

Las instalaciones objeto de este proyecto se encuentran ubicadas en el término municipal de Bollullos de la Mitación (Sevilla). Su situación exacta figura en los planos adjuntos.

Instalaciones Afectadas	Coordenadas X	Coordenadas Y	Sistema/Huso	Término Municipal
Apoyo Nuevo nº 01	751.928	4.135.633	WGS84:HUSO29	Bollullos de la Mitación
Apoyo Nuevo nº 02	751.822	4.135.591	WGS84:HUSO29	Bollullos de la Mitación
Apoyo Nuevo nº 03	751.671	4.135.500	WGS84:HUSO29	Bollullos de la Mitación
Apoyo Nuevo nº 04	751.512	4.135.405	WGS84:HUSO29	Bollullos de la Mitación
Apoyo Nuevo nº 05	751.458	4.135.395	WGS84:HUSO29	Bollullos de la Mitación
Apoyo Nuevo nº 06	751.308	4.135.321	WGS84:HUSO29	Bollullos de la Mitación
Apoyo Nuevo nº 07	751.154	4.135.284	WGS84:HUSO29	Bollullos de la Mitación
Apoyo Nuevo nº 08	751.000	4.135.246	WGS84:HUSO29	Bollullos de la Mitación
Apoyo Nuevo nº 09	750.856	4.135.219	WGS84:HUSO29	Bollullos de la Mitación
Apoyo Nuevo nº 10	750.719	4.135.193	WGS84:HUSO29	Bollullos de la Mitación
Apoyo Nuevo nº 11	750.578	4.135.167	WGS84:HUSO29	Bollullos de la Mitación
Apoyo Nuevo nº 12	750.437	4.135.140	WGS84:HUSO29	Bollullos de la Mitación
Apoyo Nuevo nº 13	750.303	4.135.040	WGS84:HUSO29	Bollullos de la Mitación
Apoyo Nuevo nº 14	750.254	4.134.861	WGS84:HUSO29	Bollullos de la Mitación
Apoyo Nuevo nº 15	750.205	4.134.678	WGS84:HUSO29	Bollullos de la Mitación
Apoyo Nuevo nº 16	750.157	4.134.502	WGS84:HUSO29	Bollullos de la Mitación
Apoyo Nuevo nº 17	750.113	4.134.338	WGS84:HUSO29	Bollullos de la Mitación
Apoyo Nuevo nº 18	750.118	4.134.319	WGS84:HUSO29	Bollullos de la Mitación
Apoyo Nuevo nº 19	750.119	4.134.268	WGS84:HUSO29	Bollullos de la Mitación

Puede verificar la integridad de una copia de este documento mediante la lectura del código QR adjunto o mediante el acceso a la dirección <https://ws050.juntadeandalucia.es:443/verificarFirma/> indicando el código de VERIFICACIÓN

FIRMADO POR	ANGELA MARIA COLLADO DOMINGUEZ	11/06/2025	
VERIFICACIÓN	PEGVED2M4DNBGZNYKXBNPL8SSBPJD	PÁG. 6/54	

**1.6 ORGANISMOS AFECTADOS**

La instalación objeto del presente anexo, además de las afecciones particulares que se especifican, afecta a los siguientes organismos:

- Excmo. Ayuntamiento de Bollullos de la Mitación.
- Gobierno de España. - Ministerio para la Transición Ecológica. -Confederación Hidrográfica del Guadalquivir. O.A. (Comisaría de Aguas).
- Junta de Andalucía. Consejería de Agricultura, Ganadería, Pesca y Desarrollo sostenible. (Sección de Patrimonio y Vías Pecuarias).
- REE, Red Eléctrica de España. -Dirección General de Transporte. -Departamento de Mantenimiento de Líneas.
- Enagás Transporte S.A.U.- Dirección General de Infraestructura.

**1.7 TRAZADO DE LA RED ELÉCTRICA**

La nueva línea aérea de media tensión en doble circuito con conductor 94-AL1/22-ST1A (antes LA-110) de una longitud aproximada de 2.502,45 m (Por Circuito) "ISLAS" y "JULIANA", con origen el apoyo nuevo nº 01 hasta el apoyo nuevo nº 18.

La nueva línea aérea de media tensión en simple circuito "TORRES" con conductor 47-AL1/8-ST1A (antes LA-56) de una longitud aproximada de 55,36 m, con origen el apoyo nuevo nº 18 hasta el apoyo nuevo nº 19.

La longitud total de las líneas "ISLAS", "JULIANA" y "TORRES" a estudiar es de 2.743,52 metros. (Incluyendo las derivaciones existentes)


- Término municipal de Bollullos de la Mitación: 2.743,52 m.

Toda la obra a realizar discurre íntegramente por el término municipal de Bollullos de la Mitación, provincia de Sevilla.

Este proyecto recoge la instalación de una **Línea Aérea de M.T. S/C 15 kV** con:


- La nueva línea aérea de media tensión en doble circuito con conductor 94-AL1/22-ST1A (antes LA-110) de una longitud aproximada de 2.502,45 m, con origen el apoyo existente A227042 (a sustituir por el apoyo nuevo nº 01) hasta el apoyo nuevo nº 18.

Puede verificar la integridad de una copia de este documento mediante la lectura del código QR adjunto o mediante el acceso a la dirección <https://ws050.juntadeandalucia.es:443/verificarFirma/> indicando el código de VERIFICACIÓN

FIRMADO POR	ANGELA MARIA COLLADO DOMINGUEZ	11/06/2025	
VERIFICACIÓN	PEGVED2M4DNBGZNYKXBNPL8SSBPJD	PÁG. 7/54	

- Instalación de 19 apoyos nuevos de celosía.
- La configuración de las crucetas de los apoyos nuevos serán en montaje doble circuito atirantado, de longitud de crucetas de 1,50 metros, exceptuando el apoyo nuevo nº 19 que el montaje será tresbolillo atirantado.
- Los nuevos apoyos nº 02, 05, 08, 12, 13, 17 y 19 se le instalarán anti-escalo, losa perimetral y PaT con anillo difusor. Además de seccionadores unipolares.
- Se desmontará el vano (27,69 mts) que va desde el apoyo existente a desmontar A227072 S12696 hasta el CTI 13.383 "BAENA\_1" y se instalará un nuevo conductor 47-AL1/8-ST1A (antes LA-56) (40,60 mts) hasta el nuevo apoyo nº 02.
- Se desmontará el vano (18,67 mts) que va desde el apoyo existente a desmontar A227076 hasta el apoyo existente A227077 S20975 y se instalará un nuevo conductor 47-AL1/8-ST1A (antes LA-56) (25,29 mts) hasta el nuevo apoyo nº 04.
- Se desmontará el vano (26,32 mts) que va desde el apoyo existente a desmontar A228683 S74896 S89521 hasta el apoyo existente S75541 y se instalará un nuevo conductor 47-AL1/8-ST1A (antes LA-56) (29 mts) hasta el nuevo apoyo nº 05.
- Se desmontará el vano (14,21 mts) que va desde el apoyo existente a desmontar A227082 S50976 hasta el apoyo existente A227088 y se instalará un nuevo conductor 47-AL1/8-ST1A (antes LA-56) (23,55 mts) hasta el nuevo apoyo nº 08.
- Se desmontará el vano (54,88 mts) que va desde el apoyo existente a desmontar A227092 S12698 hasta el apoyo existente A227087 S12697 y se instalará un nuevo conductor 47-AL1/8-ST1A (antes LA-56) (67,27 mts) hasta el nuevo apoyo nº 12.
- Se desmontará el vano que va desde el apoyo existente a desmontar A227092 S12698 hasta el apoyo existente A227093 y se montara de forma inmediata (73,43 mts) al nuevo apoyo nº 12.
- Se desmontará el vano que va desde el apoyo existente a desmontar A227114 S12701 hasta el apoyo existente A228614 S74108 y se montara de forma inmediata (37,73 mts) al nuevo apoyo nº 13.

Puede verificar la integridad de una copia de este documento mediante la lectura del código QR adjunto o mediante el acceso a la dirección <https://ws050.juntadeandalucia.es:443/verificarFirma/> indicando el código de VERIFICACIÓN

FIRMADO POR	ANGELA MARIA COLLADO DOMINGUEZ	11/06/2025	
VERIFICACIÓN	PEGVED2M4DNBGZJYKXBNPL8SSBPJD	PÁG. 8/54	

- Se desmontará el vano que va desde el apoyo existente a desmontar A224474 hasta el apoyo existente A224477 y se montara de forma inmediata (205,9 mts) (Dos circuitos) al nuevo apoyo nº 18.
- Se desmontará el vano que va desde el apoyo existente a desmontar A224478 hasta el apoyo existente A224477 y se montara de forma inmediata (169,5 mts) (Dos circuitos) al nuevo apoyo nº 18.
- Se desmontará el vano (55,36 mts) que va desde el apoyo existente a desmontar A224477 hasta el apoyo existente A227133 a desmontar y se instalará un nuevo conductor 47-AL1/8-ST1A (antes LA-56) (55,36 mts) desde el apoyo nuevo nº 18 hasta el nuevo apoyo nº 19.
- Desmontaje de 26 apoyos existentes, además del desmontaje de la LAMT LA-30 y LA-56 y sus derivaciones afectadas (2.570,42 metros), además de los elementos de maniobra.

Características de la instalación			
Línea aérea de media tensión			
Clase de línea	Origen		Final
Aérea	Apoyo Nuevo nº 01		Apoyo Nuevo nº 18
Tensión	Longitud (m)	Conductor	
		Material	Sección (mm <sup>2</sup> )
		Al/Ac	116,20
		Aislamiento	
		Material	Tipo
15 kV	Tramo (LA-110) D/C = 2.502,45 metros. (Por Circuito) Tramo (LA-56) S/C = 241,07 metros.		----- -----

En Sevilla, Mayo de 2025

FIRMANDEZ  
GARCIA PEDRO  
JOSE - 29435720K


Firmado digitalmente por FERNANDEZ GARCIA PEDRO JOSE - 29435720K  
Fecha: 2025.05.26 11:52:09 +02'00'

El Ingeniero Técnico Industrial,

Pedro J. Fernández García

Colegiado nº 1.693 C.O.I.T.I. Huelva.

Puede verificar la integridad de una copia de este documento mediante la lectura del código QR adjunto o mediante el acceso a la dirección <https://ws050.juntadeandalucia.es:443/verificarFirma/> indicando el código de VERIFICACIÓN

FIRMADO POR	ANGELA MARIA COLLADO DOMINGUEZ	11/06/2025	
VERIFICACIÓN	PEGVED2M4DNBGZNYKXBNPL8SSBPJD	PÁG. 9/54	

## 2 RELACIÓN DE BIENES Y DERECHOS AFECTADOS

### 2.1 INTRODUCCIÓN


La disponibilidad del espacio físico material que las obras definidas en el presente anexo van a ocupar, sea durante la ejecución de las obras o de manera permanente, exige la afección, en mayor o menor medida, también, de los derechos y situaciones jurídicas de que aquellos son objeto.

Para conseguir la definición precisa de los bienes y derechos afectados, para poder ocuparlos en su día, se ha desarrollado el presente anexo, en el que se recoge la relación concreta e individualizada de los bienes y derechos afectados por las obras del proyecto citado, con la descripción de los mismos en los cuadros y planos que se adjuntan.

Se distinguen los siguientes tipos de afecciones, tanto en bienes de titularidad pública como bienes de titularidad privada:

- **Servidumbre permanente de paso.** Constituida por la franja de terreno bajo línea consistente en la proyección sobre el terreno de los conductores en la condición de 15°C+viento, tomando como centro el eje de la línea, incrementado con una distancia de seguridad de 5 m. a cada lado de la línea, según Ley 24/2013 de 26 de diciembre, del Sector Eléctrico en el caso de los tramos aéreos y la franja de terreno sobre las conducciones subterráneas de ancho fijo de 3 m. tomando como centro el eje de la conducción. Esta servidumbre debe permitir su mantenimiento futuro y garantizar la no ejecución de obras o construcciones en esa zona que puedan afectar a las instalaciones de la línea objeto del proyecto que se complementa con este anexo.
- **Ocupaciones permanentes o de pleno dominio** para ubicar las instalaciones permanentes a cielo abierto de la instalación. Se denominan Pleno Dominio, ya se trate de un bien de propiedad privada o de dominio público. Éstas están motivadas por las instalaciones permanentes en superficie y suponen una transmisión de dominio. En el caso que nos ocupa, estos elementos son los apoyos del tramo aéreo.
- **Ocupaciones temporales** por obras y elementos auxiliares, conformada por la superficie de terreno cuya ocupación es necesaria para las instalaciones de obra, áreas de trabajo, áreas de acopios y logísticas, etc. durante la ejecución de los trabajos. Afectan a la parcela ocupada, pero únicamente por un período de tiempo, y nunca representan una transmisión de dominio.

Puede verificar la integridad de una copia de este documento mediante la lectura del código QR adjunto o mediante el acceso a la dirección <https://ws050.juntadeandalucia.es:443/verificarFirma/> indicando el código de VERIFICACIÓN

FIRMADO POR	ANGELA MARIA COLLADO DOMINGUEZ	11/06/2025	
VERIFICACIÓN	PEGVED2M4DNBGZJYKXBNPL8SSBPJD	PÁG. 10/54	

## 2.2 CRITERIOS UTILIZADOS PARA LA DEFINICIÓN DE LAS AFECCIONES


El concepto de imposición de servidumbre permanente de paso se aplicará a las superficies que, sin sufrir una ocupación temporal, quedarán sometidas a una reserva permanente de uso para permitir el mantenimiento futuro y para garantizar la no ejecución de obras o construcciones en esa zona, que puedan afectar a las instalaciones. Esta reserva o servidumbre permanente de paso consistirá en una franja de terreno bajo línea consistente en la proyección sobre el terreno de los conductores en la condición más desfavorable de viento, tomando como centro el eje de la línea, incrementado con una distancia de seguridad de 5 m. a cada lado de la línea, según Ley 24/2013 de 26 de diciembre, del Sector Eléctrico. En la parte subterránea estará formada por una franja de 3 m. de ancho, cuyo centro será la proyección sobre la superficie del eje de las canalizaciones.

En cuanto a las ocupaciones definitivas (pleno dominio), se ha aplicado la superficie comprendida por la superficie de las cimentaciones de cada apoyo en las instalaciones aéreas y la superficie de las arquetas en tramo subterráneo, en el caso más desfavorable.

Para las ocupaciones temporales, se han considerado las zonas mínimas imprescindibles a ocupar por actividades o elementos auxiliares de construcción, porque, aunque no sean objeto de cambio de dominio, no constituyan una afección permanente o sirva de uso para los fines oficiales del proyecto; se considera conveniente que se adopten las medidas para reservar este uso, imprescindible para la correcta ejecución de los trabajos.

Los datos referentes a los titulares de las parcelas se obtendrán de la información catastral disponible, para lo que se solicitará la consulta de los mismos por parte de los servicios de la Delegación Territorial de Economía, hacienda, Fondos Europeos y de Política Industrial y Energía en Sevilla. No obstante, estarán sujetos a modificaciones, dependientes de la acreditación formal por parte de los afectados de la titularidad de las propiedades y/o derechos afectados.

Puede verificar la integridad de una copia de este documento mediante la lectura del código QR adjunto o mediante el acceso a la dirección <https://ws050.juntadeandalucia.es:443/verificarFirma/> indicando el código de VERIFICACIÓN

FIRMADO POR	ANGELA MARIA COLLADO DOMINGUEZ	11/06/2025	
VERIFICACIÓN	PEGVED2M4DNBGZJYKXBNPL8SSBPJD	PÁG. 11/54	

## 2.3 RELACIÓN DE BIENES Y DERECHOS AFECTADOS

RELACIÓN DE BIENES Y DERECHOS AFECTADOS POR PROYECTO DE EJECUCIÓN DE LA SUSTITUCIÓN DE UN TRAMO DE LA LAMT S/C LA-56 15 kV "LASCRUCES" DE S.E. "BOLLULLM" POR LAMT D/C LA-110, ENTRE EL APOYO A227042 HASTA EL APOYO A228474 S74135, EN EL T.M. DE BOLLULLOS DE LA MITACIÓN (SEVILLA).														
TRAMO AÉREO														
PAR. PROY.	REF. CATASTRAL	PROVINCIA	T.M.	PARAJE	POL. CAT.	PARC. CAT.	VUELO (m)	SERV. PASO (m²)	APOYOS	Nº IDENTIFICACIÓN APOYOS	PLENO DOMINIO (m²)	OCUP. TEMP. (m²)	SERVIDUMBRE ACCESO (m²)	USO
1	41016A021000310000ZO	SEVILLA	BOLLULLOS DE LA MITACION	BAENA.	21	31	634,23	9866,74	5	AP1,AP2,AP3,AP4 y AP5	26,75	789,34	986,67	Olivos de Regadío
2	41016A021090130000ZG	SEVILLA	BOLLULLOS DE LA MITACION	CN REBUJANA	21	9013	22,47	474,26				37,94	47,43	Vía Comunicación
3	41016A020090050000ZQ	SEVILLA	BOLLULLOS DE LA MITACION	CN REBUJANA	20	9005	25,24	491,02				39,28	49,10	Vía Comunicación
4	41016A020000060000ZA	SEVILLA	BOLLULLOS DE LA MITACION	REBUGENA	20	6	732,71	12078,35	4	AP6,AP7,AP8 y AP9	14,09	966,27	1207,83	Olivos de Regadío
5	41016A020000270000ZI	SEVILLA	BOLLULLOS DE LA MITACION	REBUGENA	20	27	341,40	5560,37	2	AP10 y AP11	5,85	444,83	556,04	Olivos de Regadío
6	41016A021001120000ZA	SEVILLA	BOLLULLOS DE LA MITACION	REBUGENA	21	112	84,95	1110,94	1	AP12	5,62	88,88	111,09	Olivos de Regadío
7	41016A021090030000ZZ	SEVILLA	BOLLULLOS DE LA MITACION	CN ROCIO	21	9003	8,20	133,74				10,70	13,37	Vía Comunicación
8	41016A021001360000ZS	SEVILLA	BOLLULLOS DE LA MITACION	REBUGENA	21	136	31,75	549,41				43,95	54,94	Olivos de Regadío

Puede verificar la integridad de una copia de este documento mediante la lectura del código QR adjunto o mediante el acceso a la dirección <https://ws050.juntadeandalucia.es:443/verificarFirma/> indicando el código de VERIFICACIÓN

FIRMADO POR	ANGELA MARIA COLLADO DOMINGUEZ	11/06/2025
VERIFICACIÓN	PEGVED2M4DNBGZJYKXBNPL8SSBPJD	PÁG. 12/54



9	41016A021001340000ZJ	SEVILLA	BOLLULLOS DE LA MITACION	REBUGENA	21	134	48,40	859,65				68,77	85,96	Agrios Regadío
10	41016A020090020000ZB	SEVILLA	BOLLULLOS DE LA MITACION	CN ROCIO	20	9002	6,69	111,24				8,90	11,12	Vía Comunicación
11	41016A020000250000ZD	SEVILLA	BOLLULLOS DE LA MITACION	REBUGENA	20	25	94,94	1644,35	1	AP13	5,62	131,55	164,44	Labor Regadío
12	41016A020000210000ZM	SEVILLA	BOLLULLOS DE LA MITACION	REBUGENA	20	21	326,49	5986,32	2	AP14 y AP15	5,55	478,91	598,63	Labor Secano
13	41016A020000190000ZO	SEVILLA	BOLLULLOS DE LA MITACION	REBUGENA	20	19	312,63	5786,30	1	AP16	2,92	462,90	578,63	Olivos de Regadío
14	41016A020000020000ZZ	SEVILLA	BOLLULLOS DE LA MITACION	BENAJAR CUATRO HABI	20	2	99,74	1478,04	3	AP17, AP18 y AP19	13,89	118,24	147,80	Olivos de Regadío

**JOSE  
CELESTINO  
RECACHA  
MAGUILLA -  
28682594F**

Digitally signed by  
JOSE CELESTINO  
RECACHA MAGUILLA  
- 28682594F  
Date: 2025.06.09  
09:18:34 +02'00'

Jose Celestino Recacha Maguilla  
EDISTRIBUCIÓN REDES DIGITALES S.L.

En Sevilla, Mayo de 2025

**FERNANDEZ  
GARCIA  
PEDRO JOSE  
- 29435720K**

Firmado digitalmente por  
FERNANDEZ  
GARCIA PEDRO  
JOSE - 29435720K  
Fecha: 2025.05.26  
11:51:39 +02'00'


El Ingeniero Técnico Industrial,  
Pedro J. Fernández García  
Colegiado nº 1.693 C.O.I.T.I. Huelva

Puede verificar la integridad de una copia de este documento mediante la lectura del código QR adjunto o mediante el acceso a la dirección <https://ws050.juntadeandalucia.es:443/verificarFirma/> indicando el código de VERIFICACIÓN

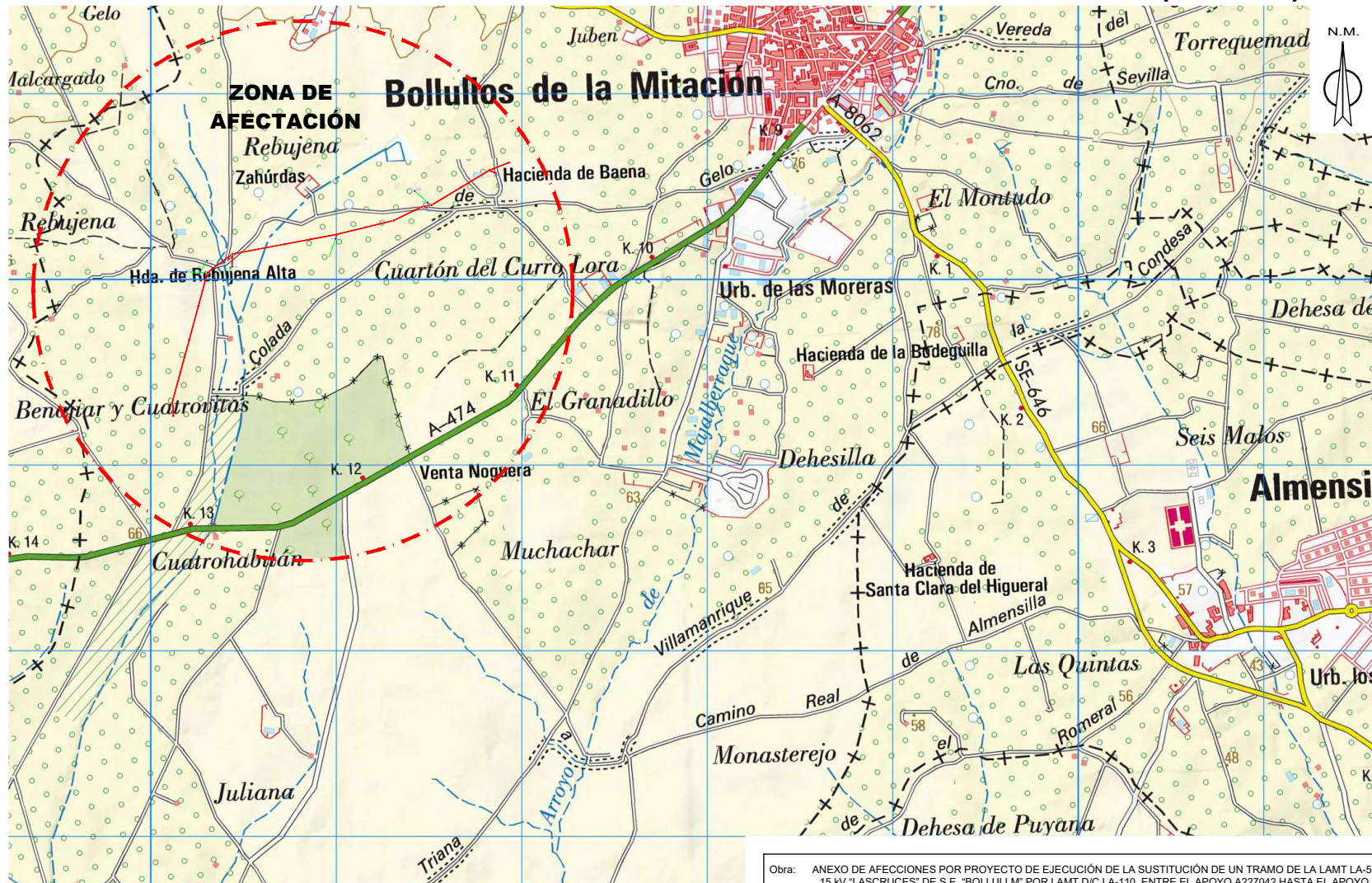
FIRMADO POR	ANGELA MARIA COLLADO DOMINGUEZ	11/06/2025	
VERIFICACIÓN	PEGVED2M4DNBGZJYKXBNPL8SSBPJD	PÁG. 13/54	

# 3 PLANOS GENERALES

Nº Reg. Entrada: 202599907058026. Fecha/Hora: 11/06/2025 13:42:11

Puede verificar la integridad de una copia de este documento mediante la lectura del código QR adjunto o mediante el acceso a la dirección <a href="https://ws050.juntadeandalucia.es:443/verificarFirma/">https://ws050.juntadeandalucia.es:443/verificarFirma/</a> indicando el código de VERIFICACIÓN			
FIRMADO POR	ANGELA MARIA COLLADO DOMINGUEZ	11/06/2025	
VERIFICACIÓN	PEGVED2M4DNBGZLNJYKXBNPL8SSBPJD	PÁG. 14/54	

# T.M. DE BOLLULLOS DE LA MITACIÓN (SEVILLA).



COORDENADAS UTM  
ETRS89  
(HUSO: 29)  
APOYO A227042  
X (m): 751.921  
Y(m): 4.135.625

COORDENADAS UTM  
ETRS89  
(HUSO: 29)  
APOYO A228474 S74135  
X (m): 750.143  
Y(m): 4.135.367

Obra: ANEXO DE AFECTACIONES POR PROYECTO DE EJECUCIÓN DE LA SUSTITUCIÓN DE UN TRAMO DE LA LAMT LA-56 15 KV "LASCRUCES" DE S.E. "BOLLULLM" POR LAMT D/C LA-110, ENTRE EL APOYO A227042 HASTA EL APOYO A228474 S74135, EN EL T.M. DE BOLLULLOS DE LA MITACIÓN (SEVILLA).

e-distribución	Nº LCL:	6301085057	Técnico:	PEDRO FERNÁNDEZ GARCIA	
	Nº Plan:	SFD0315_1.3	Nº Colegiado:	1.693-COITI Huelva	
Solicitante:		EDISTRIBUCIÓN REDES DIGITALES S.L.U.		Escala:	1:20.000
Fecha: MAYO 2.025		T.M. DE BOLLULLOS DE LA MITACIÓN		Nº Plano:	01
		SITUACIÓN			

Puede verificar la integridad de una copia de este documento mediante la lectura del código QR adjunto o mediante el acceso a la dirección <https://ws050.juntadeandalucia.es:443/verificarFirma/> indicando el código de VERIFICACIÓN

FIRMADO POR

ANGELA MARIA COLLADO DOMINGUEZ

11/06/2025

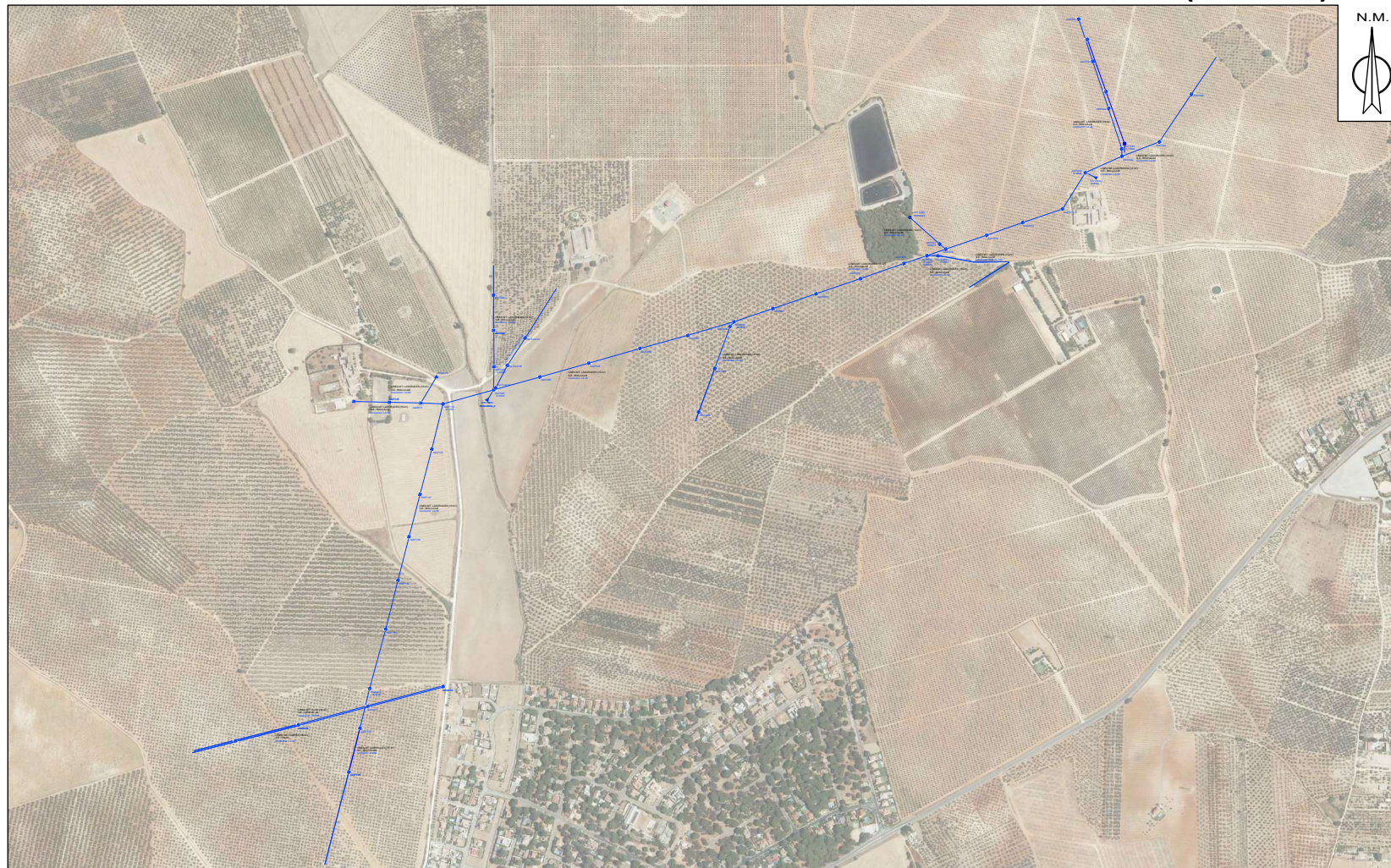
VERIFICACIÓN

PEGVED2M4DNBGZJNYKXBNPL8SSBPJD

PÁG. 15/54



# T.M. DE BOLLULLOS DE LA MITACIÓN (SEVILLA).



LEYENDA	
	RED EXISTENTE
	RED A RETIRAR
	RED NUEVA
	SERVIDUMBRE DE PASO
	CD (CENTRO DE DISTRIBUCIÓN)
	CDI (CENTRO DE DISTRIBUCIÓN INTENSIVE)
	CAJA DE SECCIONAMIENTO
	EMPALMES O DERIVACIÓN
	CONVERSIÓN AEREA/SUBT.
	APOYO DE HV
	APOYO METÁLICO
	LÍNEA AÉREA
	CANALIZACIÓN SUBTERRÁNEA
	ARQUETA A1/A2

**CUMPLE SIEMPRE!**  
**CON LAS CINCO REGLAS DE ORO**  
**PARA TRABAJAR SIN TENSION**

 <b>1 Apertura con corte efectivo de todas las fuentes de tensión</b>	 <b>4 Poner a tierra y en corto circuito (inmediatamente después de comprobar la ausencia de tensión)</b>
 <b>2 Enclavamiento o bloqueo y señalización de los aparatos de corte en posición de apertura</b>	 <b>5 Señalización y delimitación de la Zona de Trabajo</b>
 <b>3 Verificar la ausencia de tensión (inmediatamente antes de poner a tierra y en corto circuito)</b>	<b>RECUERDA QUE DEBES UTILIZAR SIEMPRE LOS EPI!!</b>

Obra: ANEXO DE AFECCIONES POR PROYECTO DE EJECUCIÓN DE LA SUSTITUCIÓN DE UN TRAMO DE LA LAMT LA-56 15 KV "LASCRUCES" DE S.E. "BOLLULLM" POR LAMT D/C LA-110, ENTRE EL APOYO A227042 HASTA EL APOYO A228474 S74135, EN EL T.M. DE BOLLULLOS DE LA MITACIÓN (SEVILLA).		
	Nº LCL: 6301085057	Técnico: PEDRO FERNÁNDEZ GARCIA
	Nº Plan: SFD0315_1.3	Nº Colegiado: 1.693-COITI Huelva
Solicitante: EDISTRIBUCIÓN REDES DIGITALES S.L.U.		Escala: 1:9.000
T.M. DE BOLLULLOS DE LA MITACIÓN		Nº Plano: 02
Fecha: MAYO 2.025	PLANO ACTUAL	

Puede verificar la integridad de una copia de este documento mediante la lectura del código QR adjunto o mediante el acceso a la dirección <https://ws050.juntadeandalucia.es:443/verificarFirma/> indicando el código de VERIFICACIÓN

FIRMADO POR	ANGELA MARIA COLLADO DOMINGUEZ	11/06/2025
VERIFICACIÓN	PEGVED2M4DNBGNJYKXBNPL8SSBPJD	PÁG. 16/54



# T.M. DE BOLLULLOS DE LA MITACIÓN (SEVILLA).



LEYENDA	
	RED EXISTENTE
	RED NUEVA
	CD (CENTRO DE DISTRIBUCIÓN)
	CD (CENTRO DE DISTRIBUCIÓN INTÉMPERE)
	LÍNEA AÉREA
	CANALIZACIÓN SUBTERRÁNEA
	ARQUETA A1/A2
	RED A RETIRAR
	SERVIDUMBRE DE PASO
	CAJA DE SECCIONAMIENTO
	EMPALMES O DERIVACIÓN
	CONVERSIÓN AÉREA/SUBT.
	APOYO DE HV
	APOYO METÁLICO

**CUMPLE SIEMPRE!**  
**CON LAS CINCO REGLAS DE ORO**  
**PARA TRABAJAR SIN TENSION**

<p> <b>1 Apertura con corte efectivo de todas las fuentes de tensión</b></p> <p> <b>2 Enclavamiento o bloqueo y señalización de los aparatos de corte en posición de apertura</b></p> <p> <b>3 Verificar la ausencia de tensión (inmediatamente antes de poner a tierra y en corto circuito)</b></p>	<p> <b>4 Poner a tierra y en corto circuito (inmediatamente después de comprobar la ausencia de tensión)</b></p> <p> <b>5 Señalización y delimitación de la Zona de Trabajo</b></p> <p style="text-align: center;"><b>RECUERDA QUE DEBES UTILIZAR SIEMPRE LOS EPI!!</b></p>
--	---

Obra: ANEXO DE AFECCIONES POR PROYECTO DE EJECUCIÓN DE LA SUSTITUCIÓN DE UN TRAMO DE LA LAMT LA-56 15 KV "LASCRUCES" DE S.E. "BOLLULLM" POR LAMT D/C LA-110, ENTRE EL APOYO A227042 HASTA EL APOYO A228474 S74135, EN EL T.M. DE BOLLULLOS DE LA MITACIÓN (SEVILLA).		
	Nº LCL: 6301085057	Técnico: PEDRO FERNÁNDEZ GARCIA
	Nº Plan: SFD0315_1.3	Nº Colegiado: 1.693-COITI Huelva
Solicitante: EDISTRIBUCIÓN REDES DIGITALES S.L.U.		Escala: 1:8.000
T.M. DE BOLLULLOS DE LA MITACIÓN		Nº Plano: 03
Fecha: MAYO 2.025	PLANO PREVISTO	

Puede verificar la integridad de una copia de este documento mediante la lectura del código QR adjunto o mediante el acceso a la dirección <https://ws050.juntadeandalucia.es:443/verificarFirma/> indicando el código de VERIFICACIÓN

FIRMADO POR	ANGELA MARIA COLLADO DOMINGUEZ	11/06/2025
VERIFICACIÓN	PEGVED2M4DNBGZJNYKXBNPL8SSBPJD	PÁG. 17/54



Es copia auténtica de documento electrónico

Nº Reg. Entrada: 202599907058026. Fecha/Hora: 11/06/2025 13:42:11

# T.M. DE BOLLULLOS DE LA MITACIÓN (SEVILLA).



LEYENDA	
	RED EXISTENTE
	RED NUEVA
	CD (CENTRO DE DISTRIBUCIÓN)
	CD (CENTRO DE DISTRIBUCIÓN INTENSIVE)
	LÍNEA AÉREA
	CANALIZACIÓN SUBTERRÁNEA
	ARQUETA A1/A2
	RED A RETIRAR
	SERVIDUMBRE DE PASO
	CAJA DE SECCIONAMIENTO
	EMPALMES O DERIVACIÓN
	CONVERSIÓN AÉREA/SUBT.
	APOYO DE HV
	APOYO METÁLICO

**CUMPLE SIEMPRE!**  
**CON LAS CINCO REGLAS DE ORO**  
**PARA TRABAJAR SIN TENSIÓN**

<p> <b>1 Apertura con corte efectivo de todas las fuentes de tensión</b></p> <p> <b>2 Enclavamiento o bloqueo y señalización de los aparatos de corte en posición de apertura</b></p> <p> <b>3 Verificar la ausencia de tensión (inmediatamente antes de poner a tierra y en corto circuito)</b></p>	<p> <b>4 Poner a tierra y en corto circuito (inmediatamente después de comprobar la ausencia de tensión)</b></p> <p> <b>5 Señalización y delimitación de la Zona de Trabajo</b></p> <p style="text-align: center;"><b>RECUERDA QUE DEBES UTILIZAR SIEMPRE LOS EPI!!</b></p>
--	---

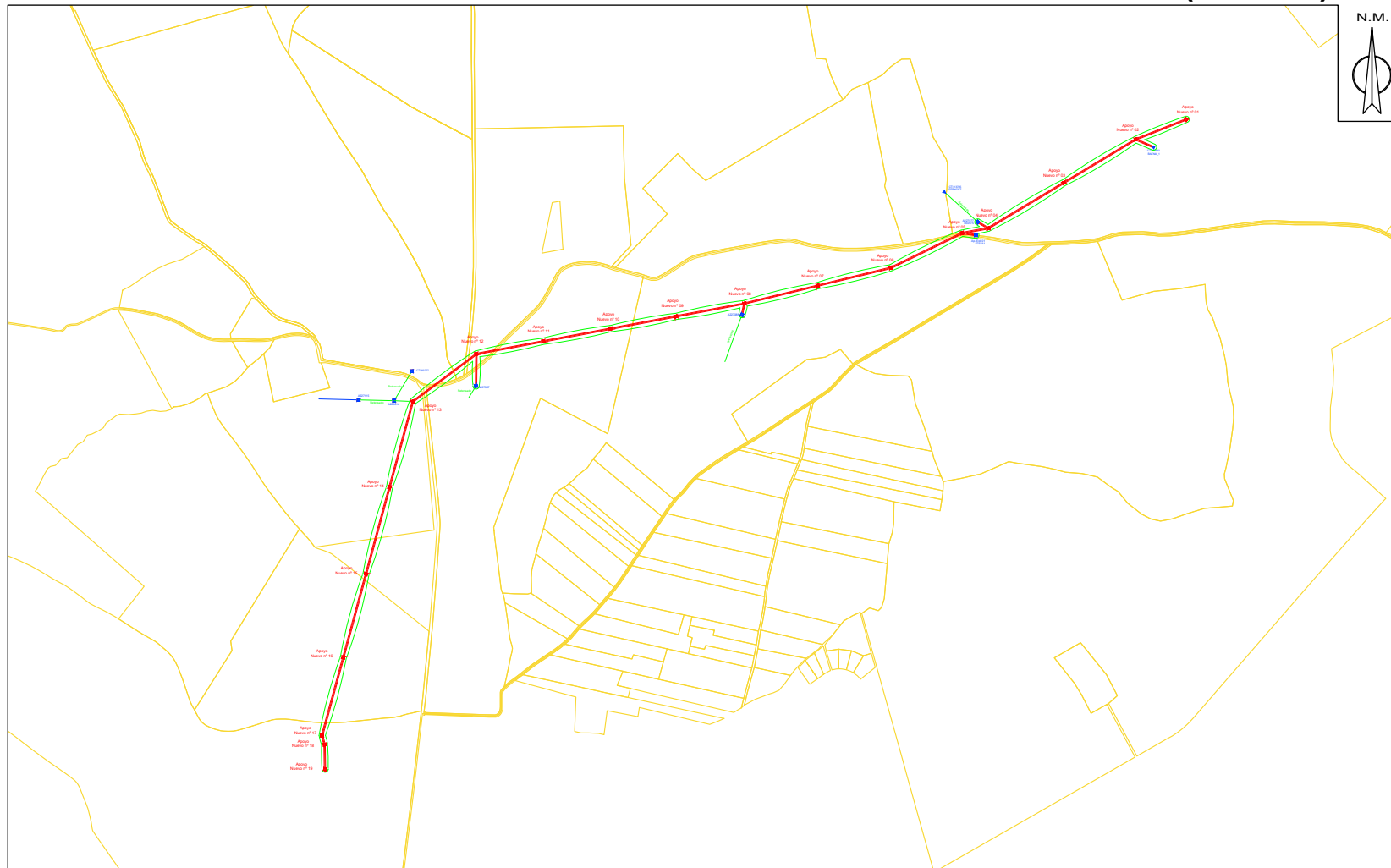
Obra: ANEXO DE AFECCIONES POR PROYECTO DE EJECUCIÓN DE LA SUSTITUCIÓN DE UN TRAMO DE LA LAMT LA-56 15 KV "LASCRUCES" DE S.E. "BOLLULLM" POR LAMT D/C LA-110, ENTRE EL APOYO A227042 HASTA EL APOYO A228474 S74135, EN EL T.M. DE BOLLULLOS DE LA MITACIÓN (SEVILLA).		
	Nº LCL: 6301085057	Técnico: PEDRO FERNÁNDEZ GARCIA
	Nº Plan: SFD0315_1.3	Nº Colegiado: 1.693-COITI Huelva
	Solicitante: EDISTRIBUCIÓN REDES DIGITALES S.L.U.	Escala: 1:8.000
Fecha: MAYO 2.025	T.M. DE BOLLULLOS DE LA MITACIÓN	Nº Plano: 04
	PLANO PREVISTO CON SERVIDUMBRE	

Puede verificar la integridad de una copia de este documento mediante la lectura del código QR adjunto o mediante el acceso a la dirección <https://ws050.juntadeandalucia.es:443/verificarFirma/> indicando el código de VERIFICACIÓN

FIRMADO POR	ANGELA MARIA COLLADO DOMINGUEZ	11/06/2025
VERIFICACIÓN	PEGVED2M4DNBGNJYKXBNPL8SSBPJD	PÁG. 18/54



# T.M. DE BOLLULLOS DE LA MITACIÓN (SEVILLA).



LEYENDA	
	RED EXISTENTE
	RED NUEVA
	CD (CENTRO DE DISTRIBUCIÓN)
	CDI (CENTRO DE DISTRIBUCIÓN INTENSIVE)
	LÍNEA AÉREA
	CANALIZACIÓN SUBTERRÁNEA
	ARQUETA A1/A2
	RED A RETIRAR
	SERVIDUMBRE DE PASO
	CAJA DE SECCIONAMIENTO
	EMPALMES O DERIVACIÓN
	CONVERSIÓN AEREA/SUBT.
	APOYO DE HV
	APOYO METÁLICO

**CUMPLE SIEMPRE!**  
**CON LAS CINCO REGLAS DE ORO**  
**PARA TRABAJAR SIN TENSION**

<p><b>1 Apertura con corte efectivo de todas las fuentes de tensión</b></p>	<p><b>4 Poner a tierra y en corto circuito (inmediatamente después de comprobar la ausencia de tensión)</b></p>
<p><b>2 Enclavamiento o bloqueo y señalización de los aparatos de corte en posición de apertura</b></p>	<p><b>5 Señalización y delimitación de la Zona de Trabajo</b></p>
<p><b>3 Verificar la ausencia de tensión (inmediatamente antes de poner a tierra y en corto circuito)</b></p>	<p><b>RECUERDA QUE DEBES UTILIZAR SIEMPRE LOS EPI!!</b></p>

Obra: ANEXO DE AFECCIONES POR PROYECTO DE EJECUCIÓN DE LA SUSTITUCIÓN DE UN TRAMO DE LA LAMT LA-56 15 KV "LAS CRUCES" DE S.E. "BOLLULLM" POR LAMT D/C LA-110, ENTRE EL APOYO A227042 HASTA EL APOYO A228474 S74135, EN EL T.M. DE BOLLULLOS DE LA MITACIÓN (SEVILLA).

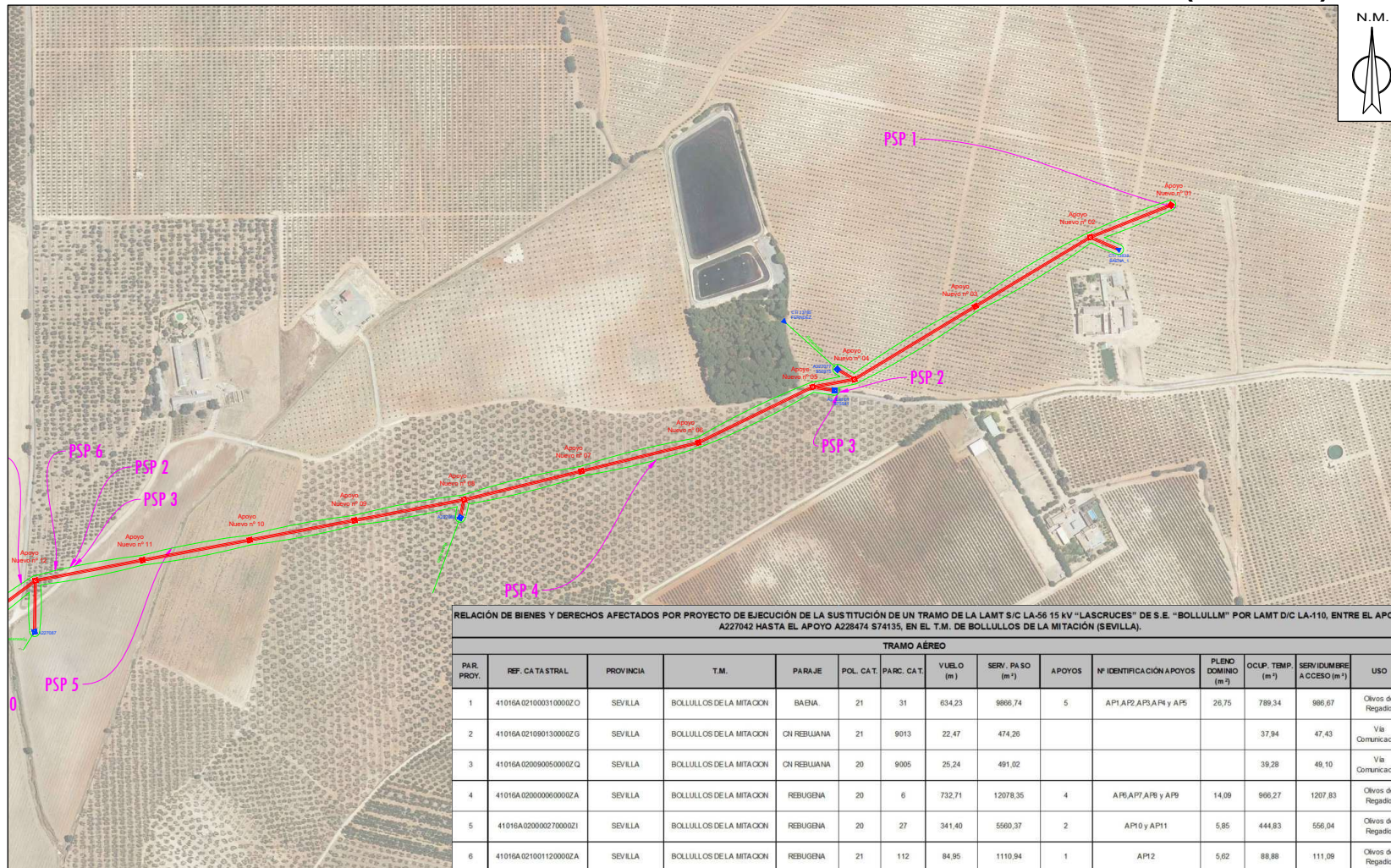
	Nº LCL:	6301085057	Técnico:	PEDRO FERNÁNDEZ GARCIA
	Nº Plan:	SFD0315_1.3	Nº Colegiado:	1.693-COITI Huelva
	Solicitante:	EDISTRIBUCIÓN REDES DIGITALES S.L.U.		
	T.M. DE BOLLULLOS DE LA MITACIÓN			Escala: 1:8.000
Fecha: MAYO 2.025	PLANO PREVISTO CON SERVIDUMBRE SIN ORTO		Nº Plano: 05	

Puede verificar la integridad de una copia de este documento mediante la lectura del código QR adjunto o mediante el acceso a la dirección <https://ws050.juntadeandalucia.es:443/verificarFirma/> indicando el código de VERIFICACIÓN

FIRMADO POR	ANGELA MARIA COLLADO DOMINGUEZ	11/06/2025
VERIFICACIÓN	PEGVED2M4DNBGZJNYKXBNPL8SSBPJD	PÁG. 19/54



# T.M. DE BOLLULLOS DE LA MITACIÓN (SEVILLA).



RELACION DE BIENES Y DERECHOS AFECTADOS POR PROYECTO DE EJECUCIÓN DE LA SUSTITUCIÓN DE UN TRAMO DE LA LAMT S/C LA-56 15 KV "LASCRUCES" DE S.E. "BOLLULLUM" POR LAMT D/C LA-110, ENTRE EL APOYO A227042 HASTA EL APOYO A228474 S74135, EN EL T.M. DE BOLLULLOS DE LA MITACIÓN (SEVILLA).

TRAMO AÉREO														
PAR. PROY.	REF. CATASTRAL	PROVINCIA	T.M.	PARAJE	POL. CAT.	PARC. CAT.	VUEL.O (m)	SERV. PA SO (m <sup>2</sup> )	APOYOS	Nº IDENTIFICACIÓN APOYOS	PLENO DOMINIO (m <sup>2</sup> )	OCCUP. TEMP (m <sup>2</sup> )	SERVIDUMBRE ACCESO (m <sup>2</sup> )	USO
1	41016A 021000310000Z O	SEVILLA	BOLLULLOS DE LA MITACION	BAENA	21	31	634,23	9866,74	5	AP1,AP2,AP3,AP4 y AP5	26,75	789,34	986,67	Olivos de Regadío
2	41016A 021090130000Z G	SEVILLA	BOLLULLOS DE LA MITACION	ON REBUJANA	21	9013	22,47	474,26				37,94	47,43	Via Comunicación
3	41016A 020090050000Z Q	SEVILLA	BOLLULLOS DE LA MITACION	ON REBUJANA	20	9005	25,24	491,02				39,28	49,10	Via Comunicación
4	41016A 020000060000Z A	SEVILLA	BOLLULLOS DE LA MITACION	REBUGENA	20	6	732,71	12078,35	4	AP6,AP7,AP8 y AP9	14,09	966,27	1207,83	Olivos de Regadío
5	41016A 0200000270000Z I	SEVILLA	BOLLULLOS DE LA MITACION	REBUGENA	20	27	341,40	5560,37	2	AP10 y AP11	5,85	444,83	556,04	Olivos de Regadío
6	41016A 021001120000Z A	SEVILLA	BOLLULLOS DE LA MITACION	REBUGENA	21	112	84,95	1110,94	1	AP12	5,62	88,88	111,09	Olivos de Regadío

**LEYENDA**

	RED EXISTENTE		RED A RETIRAR
	RED NUEVA		SERVIDUMBRE DE PASO
	CD (CENTRO DE DISTRIBUCIÓN)		CAJA DE SECCIONAMIENTO
	CDI (CENTRO DE DISTRIBUCIÓN INTENSIVE)		EMPALMES O DERIVACIÓN
	LÍNEA AÉREA		CONVERSIÓN AEREA/SUBT.
	LÍNEA SUBTERRÁNEA		APOYO DE HV
	CANALIZACIÓN SUBTERRÁNEA		APOYO METÁLICO
	ARQUETA 1/1/2		

**CUMPLE SIEMPRE!**  
CON LAS CINCO REGLAS DE ORO PARA TRABAJAR SIN TENSIÓN

 <b>1 Apertura con corte efectivo de todas las fuentes de tensión</b>	 <b>4 Poner a tierra y en corto circuito (inmediatamente después de comprobar la ausencia de tensión)</b>
 <b>2 Enclavamiento o bloqueo y señalización de los aparatos de corte en posición de apertura</b>	 <b>5 Señalización y delimitación de la Zona de Trabajo</b>
 <b>3 Verificar la ausencia de tensión (inmediatamente antes de poner a tierra y en corto circuito)</b>	<b>RECUERDA QUE DEBES UTILIZAR SIEMPRE LOS EPI!!</b>

Obra: ANEXO DE AFECCIONES POR PROYECTO DE EJECUCIÓN DE LA SUSTITUCIÓN DE UN TRAMO DE LA LAMT LA-56 15 KV "LASCRUCES" DE S.E. "BOLLULLUM" POR LAMT D/C LA-110, ENTRE EL APOYO A227042 HASTA EL APOYO A228474 S74135, EN EL T.M. DE BOLLULLOS DE LA MITACIÓN (SEVILLA).

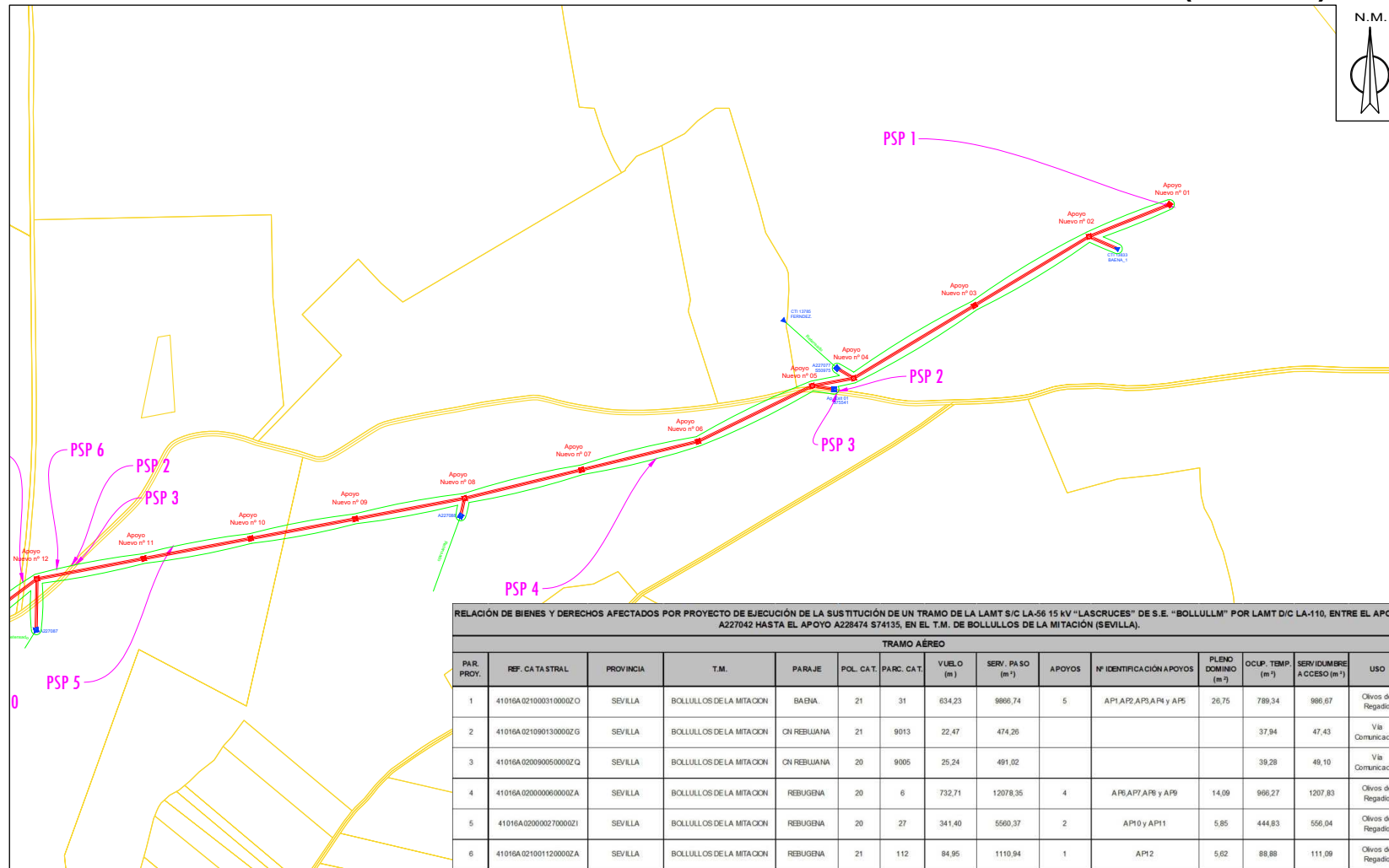
	Nº LCL:	6301085057	Técnico:	PEDRO FERNÁNDEZ GARCIA
	Nº Plan:	SFD0315_1.3	Nº Colegiado:	1.693-COITI Huelva
	Solicitante:	EDISTRIBUCIÓN REDES DIGITALES S.L.U.		
		T.M. DE BOLLULLOS DE LA MITACIÓN	Escala:	1:5.000
Fecha: MAYO 2.025		PLANO PREVISTO CON SERVIDUMBRE TRAMO 1	Nº Plano:	06

Puede verificar la integridad de una copia de este documento mediante la lectura del código QR adjunto o mediante el acceso a la dirección <https://ws050.juntadeandalucia.es:443/verificarFirma/> indicando el código de VERIFICACIÓN

FIRMADO POR	ANGELA MARIA COLLADO DOMINGUEZ	11/06/2025
VERIFICACIÓN	PEGVED2M4DNBGZJNYKXBNPL8SSBPJD	PÁG. 20/54



# T.M. DE BOLLULLOS DE LA MITACIÓN (SEVILLA).



RELACION DE BIENES Y DERECHOS AFECTADOS POR PROYECTO DE EJECUCIÓN DE LA SUSTITUCIÓN DE UN TRAMO DE LA LAMT S/C LA-56 15 KV "LASCRUCES" DE S.E. "BOLLULLM" POR LAMT D/C LA-110, ENTRE EL APOYO A227042 HASTA EL APOYO A228474 S74135, EN EL T.M. DE BOLLULLOS DE LA MITACIÓN (SEVILLA).

TRAMO AEREO														
PAR. PROY.	REF. CATASTRAL	PROVINCIA	T.M.	PARAJE	POL. CAT.	PARC. CAT.	VUEL.O (m)	SERV. PA SO (m <sup>2</sup> )	APOYOS	Nº IDENTIFICACIÓN APOYOS	PLENO DOMINIO (m <sup>2</sup> )	OCCUP. TEMP (m <sup>2</sup> )	SERVIDUMBRE ACCESO (m <sup>2</sup> )	USO
1	41016A.021000310000Z O	SEVILLA	BOLLULLOS DE LA MITACION	BAENA	21	31	634,23	9866,74	5	AP1,AP2,AP3,AP4 y AP5	26,75	789,34	986,67	Olivos de Regadío
2	41016A.021099013000Z G	SEVILLA	BOLLULLOS DE LA MITACION	ON REBUJANA	21	9013	22,47	474,26				37,94	47,43	Vía Comunicación
3	41016A.020090050000Z Q	SEVILLA	BOLLULLOS DE LA MITACION	ON REBUJANA	20	9005	25,24	491,02				39,28	49,10	Vía Comunicación
4	41016A.020000060000Z A	SEVILLA	BOLLULLOS DE LA MITACION	REBUGENA	20	6	732,71	12078,35	4	AP6,AP7,AP8 y AP9	14,09	966,27	1207,83	Olivos de Regadío
5	41016A.020000270000Z I	SEVILLA	BOLLULLOS DE LA MITACION	REBUGENA	20	27	341,40	5560,37	2	AP10 y AP11	5,85	444,83	556,04	Olivos de Regadío
6	41016A.021001120000Z A	SEVILLA	BOLLULLOS DE LA MITACION	REBUGENA	21	112	84,95	1110,94	1	AP12	5,62	88,88	111,09	Olivos de Regadío

**LEYENDA**

- RED EXISTENTE (línea azul)
- RED NUEVA (línea roja)
- RED A RETIRAR (línea naranja)
- SERVIDUMBRE DE PASO (línea verde)
- CD (CENTRO DE DISTRIBUCIÓN) (triángulo negro)
- CDI (CENTRO DE DISTRIBUCIÓN INTENSIVE) (triángulo negro)
- LÍNEA AEREA (línea negra)
- LÍNEA SUBTERRANEA (línea negra con guiones)
- CANALIZACIÓN SUBTERRANEA (línea negra con guiones)
- ARQUETA A1/A2 (rectángulo negro)
- CAJA DE SECCIONAMIENTO (rectángulo negro)
- EMPALMES O DERIVACIÓN (línea negra)
- CONVERSIÓN AEREA/SUBT. (línea negra)
- APOYO DE HV (rectángulo negro)
- APOYO METALICO (rectángulo negro)

**CUMPLE SIEMPRE!**  
CON LAS CINCO REGLAS DE ORO PARA TRABAJAR SIN TENSION

- Apertura con corte efectivo de todas las fuentes de tensión
- Enclavamiento o bloqueo y señalización de los aparatos de corte en posición de apertura
- Verificar la ausencia de tensión (inmediatamente antes de poner a tierra y en corto circuito)
- Poner a tierra y en corto circuito (inmediatamente después de comprobar la ausencia de tensión)
- Señalización y delimitación de la Zona de Trabajo

**RECUERDA QUE DEBES UTILIZAR SIEMPRE LOS EPI!!**

Obra: ANEXO DE AFECCIONES POR PROYECTO DE EJECUCIÓN DE LA SUSTITUCIÓN DE UN TRAMO DE LA LAMT LA-56 15 KV "LASCRUCES" DE S.E. "BOLLULLM" POR LAMT D/C LA-110, ENTRE EL APOYO A227042 HASTA EL APOYO A228474 S74135, EN EL T.M. DE BOLLULLOS DE LA MITACIÓN (SEVILLA).

**e-distribución**

Nº LCL: 6301085057  
 Técnico: PEDRO FERNÁNDEZ GARCIA  
 Nº Plan: SFD0315\_1.3  
 Solicitante: EDISTRIBUCIÓN REDES DIGITALES S.L.U.  
 Nº Colegiado: 1.693-COITI Huelva

T.M. DE BOLLULLOS DE LA MITACIÓN  
 Escala: 1:5.000

Fecha: MAYO 2.025  
 PLANO PREVISTO CON SERVIDUMBRE TRAMO 1 SIN ORTO  
 Nº Plano: 07

Puede verificar la integridad de una copia de este documento mediante la lectura del código QR adjunto o mediante el acceso a la dirección <https://ws050.juntadeandalucia.es:443/verificarFirma/> indicando el código de VERIFICACIÓN

FIRMADO POR

ANGELA MARIA COLLADO DOMINGUEZ

11/06/2025

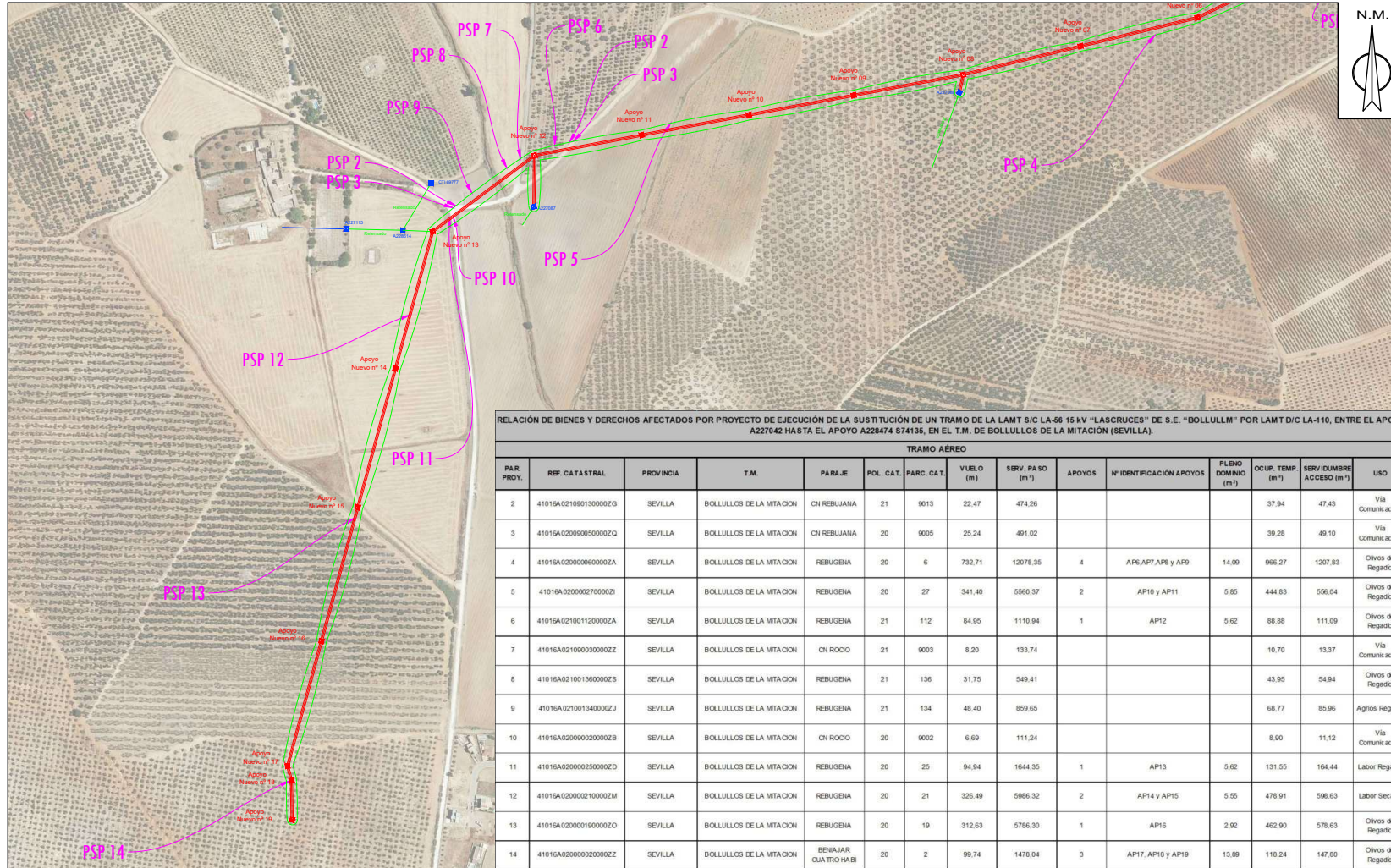
VERIFICACIÓN

PEGVED2M4DNBGZJNYKXBNPL8SSBPJD

PÁG. 21/54



# T.M. DE BOLLULLOS DE LA MITACIÓN (SEVILLA).



RELACION DE BIENES Y DERECHOS AFECTADOS POR PROYECTO DE EJECUCIÓN DE LA SUSTITUCIÓN DE UN TRAMO DE LA LAMT S/C LA-56 15 KV "LASCRUCES" DE S.E. "BOLLULLUM" POR LAMT D/C LA-110, ENTRE EL APOYO A227042 HASTA EL APOYO A228474 S74135, EN EL T.M. DE BOLLULLOS DE LA MITACIÓN (SEVILLA).

TRAMO AÉREO														
PAR. PROY.	REF. CATASTRAL	PROVINCIA	T.M.	PARAJE	POL. CAT.	PARC. CAT.	VUELO (m)	SERV. PASO (m <sup>2</sup> )	APOYOS	Nº IDENTIFICACIÓN APOYOS	PLENO DOMINIO (m <sup>2</sup> )	Ocup. TEMP. (m <sup>2</sup> )	SERVIDUMBRE ACCESO (m <sup>2</sup> )	USO
2	41016A02100013000ZG	SEVILLA	BOLLULLOS DE LA MITACION	CN REBUJANA	21	9013	22.47	474,26				37,94	47,43	Vía Comunicación
3	41016A02000005000ZG	SEVILLA	BOLLULLOS DE LA MITACION	CN REBUJANA	20	9005	25,24	491,02				39,28	49,10	Vía Comunicación
4	41016A02000006000ZA	SEVILLA	BOLLULLOS DE LA MITACION	REBUGENIA	20	6	732,71	12078,35	4	AP6,AP7,AP8 y AP9	14,09	956,27	1207,83	Olivos de Regadío
5	41016A02000007000Z1	SEVILLA	BOLLULLOS DE LA MITACION	REBUGENIA	20	27	341,40	5560,37	2	AP10 y AP11	5,85	444,83	556,04	Olivos de Regadío
6	41016A02100112000ZA	SEVILLA	BOLLULLOS DE LA MITACION	REBUGENIA	21	112	84,95	1110,94	1	AP12	5,62	88,88	111,09	Olivos de Regadío
7	41016A02100003000Z2	SEVILLA	BOLLULLOS DE LA MITACION	CN ROOJO	21	9003	8,20	133,74				10,70	13,37	Vía Comunicación
8	41016A02100136000Z5	SEVILLA	BOLLULLOS DE LA MITACION	REBUGENIA	21	136	31,75	549,41				43,95	54,94	Olivos de Regadío
9	41016A02100134000ZJ	SEVILLA	BOLLULLOS DE LA MITACION	REBUGENIA	21	134	48,40	859,65				68,77	85,96	Agrios Regadío
10	41016A02000002000ZB	SEVILLA	BOLLULLOS DE LA MITACION	CN ROOJO	20	9002	6,69	111,24				8,90	11,12	Vía Comunicación
11	41016A02000002000ZD	SEVILLA	BOLLULLOS DE LA MITACION	REBUGENIA	20	25	94,94	1644,35	1	AP13	5,62	131,55	164,44	Labor Regadío
12	41016A02000001000ZM	SEVILLA	BOLLULLOS DE LA MITACION	REBUGENIA	20	21	326,49	5986,32	2	AP14 y AP15	5,55	478,91	598,63	Labor Secano
13	41016A020000019000ZC	SEVILLA	BOLLULLOS DE LA MITACION	REBUGENIA	20	19	312,63	5786,30	1	AP16	2,92	462,90	578,63	Olivos de Regadío
14	41016A02000002000Z2	SEVILLA	BOLLULLOS DE LA MITACION	BEBIAJAR CUATRO HABÍ	20	2	99,74	1478,04	3	AP17, AP18 y AP19	13,89	118,24	147,80	Olivos de Regadío

**LEYENDA**

- RED EXISTENTE
- RED A RETIRAR
- RED NUEVA
- SERVIDUMBRE DE PASO
- CD (CENTRO DE DISTRIBUCIÓN)
- CD (CENTRO DE DISTRIBUCIÓN INTENSIVO)
- CAJA DE SECCIONAMIENTO
- EMPALMES O DERIVACIÓN
- CONVERSION AEREA/SUBT.
- APOYO DE HV
- APOYO METALICO
- LÍNEA AEREA
- LÍNEA SUBTERRANEA
- CANALIZACIÓN SUBTERRANEA
- ARQUETA 1 A 2

**CUMPLE SIEMPRE!  
CON LAS CINCO REGLAS DE ORO  
PARA TRABAJAR SIN TENSION**

**1 Apertura con corte efectivo de todas las fuentes de tensión**

**2 Enclavamiento o bloqueo y señalización de los aparatos de corte en posición de apertura**

**3 Verificar la ausencia de tensión (inmediatamente antes de poner a tierra y en corto circuito)**

**4 Poner a tierra y en corto circuito (inmediatamente después de comprobar la ausencia de tensión)**

**5 Señalización y delimitación de la Zona de Trabajo**

**RECUERDA QUE DEBES UTILIZAR SIEMPRE LOS EPI!!**

Obra: ANEXO DE AFEECCIONES POR PROYECTO DE EJECUCIÓN DE LA SUSTITUCIÓN DE UN TRAMO DE LA LAMT LA-56 15 KV "LASCRUCES" DE S.E. "BOLLULLUM" POR LAMT D/C LA-110, ENTRE EL APOYO A227042 HASTA EL APOYO A228474 S74135, EN EL T.M. DE BOLLULLOS DE LA MITACIÓN (SEVILLA).

	Nº LCL: 6301085057	Técnico: PEDRO FERNÁNDEZ GARCIA
	Nº Plan: SFD0315_1.3	Nº Colegiado: 1.693-COITI Huelva
Solicitante: EDISTRIBUCIÓN REDES DIGITALES S.L.U.		Escala: 1:5.000
T.M. DE BOLLULLOS DE LA MITACIÓN		Nº Plano: 08
Fecha: MAYO 2.025	PLANO PREVISTO CON SERVIDUMBRE TRAMO 2	

Puede verificar la integridad de una copia de este documento mediante la lectura del código QR adjunto o mediante el acceso a la dirección <https://ws050.juntadeandalucia.es:443/verificarFirma/> indicando el código de VERIFICACIÓN

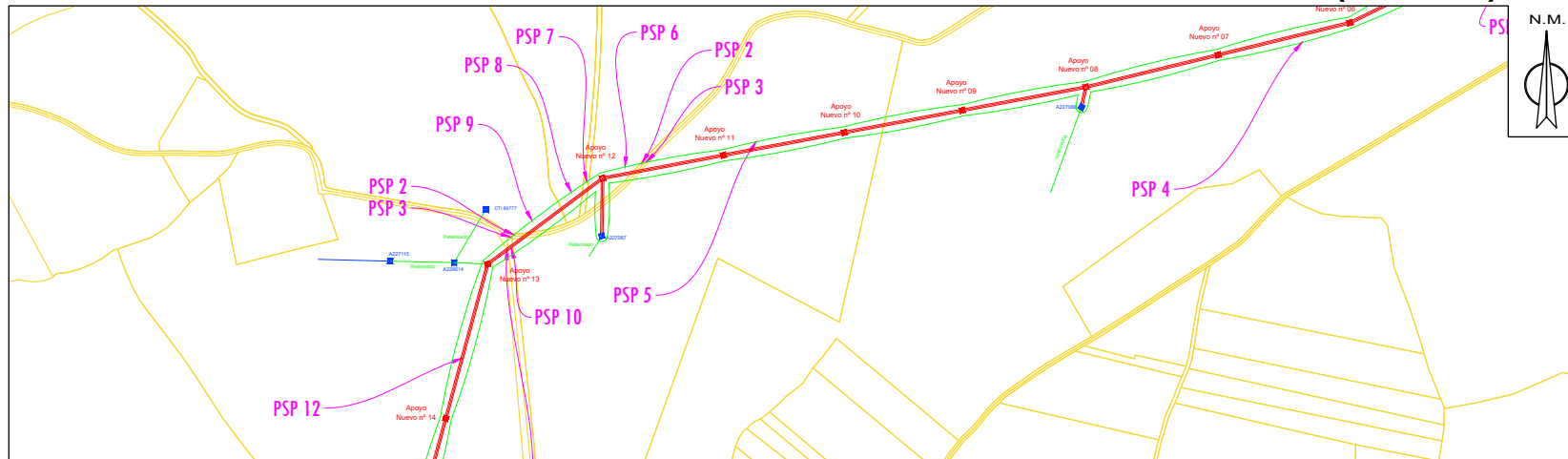
FIRMADO POR	ANGELA MARIA COLLADO DOMINGUEZ	11/06/2025
VERIFICACIÓN	PEGVED2M4DNBGZJYKXBNPL8SSBPJD	PÁG. 22/54



Es copia auténtica de documento electrónico

Nº Reg. Entrada: 202599907058026. Fecha/Hora: 11/06/2025 13:42:11

# T.M. DE BOLLULLOS DE LA MITACIÓN (SEVILLA).



RELACION DE BIENES Y DERECHOS AFECTADOS POR PROYECTO DE EJECUCION DE LA SUSTITUCION DE UN TRAMO DE LA LAMT S/C LA-56 15 KV "LASCRUCES" DE S.E. "BOLLULLUM" POR LAMT D/C LA-110, ENTRE EL APOYO A227042 HASTA EL APOYO A228474 S74135, EN EL T.M. DE BOLLULLOS DE LA MITACION (SEVILLA).

TRAMO AEREO														
PAR. PROY.	REF. CATASTRAL	PROVINCIA	T.M.	PARAJE	POL. CAT.	PARC. CAT.	VUELO (m)	SERV. PASO (m <sup>2</sup> )	APOYOS	Nº IDENTIFICACION APOYOS	PLENO DOMINIO (m <sup>2</sup> )	OCCUP. TEMP. (m <sup>2</sup> )	SERVIDUMBRE ACCESO (m <sup>2</sup> )	USO
2	41016A021090130000ZG	SEVILLA	BOLLULLOS DE LA MITACION	CH REBUJANA	21	9013	22.47	474.26				37.94	47.43	Via Comunicación
3	41016A020090050000ZG	SEVILLA	BOLLULLOS DE LA MITACION	CH REBUJANA	20	9005	25.24	491.02				39.28	49.10	Via Comunicación
4	41016A020000060000ZA	SEVILLA	BOLLULLOS DE LA MITACION	REBUGENA	20	6	732.71	12078.35	4	AP6,AP7,AP8 y AP9	14.09	966.27	1207.83	Olivos de Regadío
5	41016A020000070000ZD	SEVILLA	BOLLULLOS DE LA MITACION	REBUGENA	20	27	341.40	5560.37	2	AP10 y AP11	5.85	444.83	556.04	Olivos de Regadío
6	41016A021001120000ZA	SEVILLA	BOLLULLOS DE LA MITACION	REBUGENA	21	112	84.95	1110.94	1	AP12	5.62	88.88	111.09	Olivos de Regadío
7	41016A021090030000ZZ	SEVILLA	BOLLULLOS DE LA MITACION	CH ROOJO	21	9003	8.20	133.74				10.70	13.37	Via Comunicación
8	41016A021001360000ZS	SEVILLA	BOLLULLOS DE LA MITACION	REBUGENA	21	136	31.75	549.41				43.95	54.94	Olivos de Regadío
9	41016A021001340000ZJ	SEVILLA	BOLLULLOS DE LA MITACION	REBUGENA	21	134	48.40	859.65				68.77	85.96	Agrios Regadío
10	41016A020090020000ZB	SEVILLA	BOLLULLOS DE LA MITACION	CH ROOJO	20	9002	6.69	111.24				8.90	11.12	Via Comunicación
11	41016A020000020000ZD	SEVILLA	BOLLULLOS DE LA MITACION	REBUGENA	20	25	94.94	1644.35	1	AP13	5.62	131.55	164.44	Labor Regadío
12	41016A0200000210000ZM	SEVILLA	BOLLULLOS DE LA MITACION	REBUGENA	20	21	326.49	5986.32	2	AP14 y AP15	5.55	478.91	598.63	Labor Secano
13	41016A0200000190000ZC	SEVILLA	BOLLULLOS DE LA MITACION	REBUGENA	20	19	312.63	5786.30	1	AP16	2.92	462.90	578.63	Olivos de Regadío
14	41016A020000020000ZZ	SEVILLA	BOLLULLOS DE LA MITACION	BEBAJAR CUATRO HABÍ	20	2	99.74	1476.04	3	AP17, AP18 y AP19	13.89	118.24	147.80	Olivos de Regadío

**LEYENDA**

- RED EXISTENTE (línea azul)
- RED NUEVA (línea roja)
- RED A RETIRAR (línea naranja)
- SERVIDUMBRE DE PASO (línea verde)
- CD (CENTRO DE DISTRIBUCION) (triángulo negro)
- CAJA DE SECCIONAMIENTO (rectángulo negro)
- LÍNEA AEREA (línea negra)
- EMPALMES O DERIVACION (línea negra con punto)
- CONVERSION AEREA/SUBT. (línea negra con punto)
- CANALIZACION SUBTERRANEA (línea negra con guiones)
- APOYO DE HV (rectángulo negro)
- ARQUETA A1/A2 (rectángulo negro)
- APOYO METALICO (rectángulo negro)

**CUMPLE SIEMPRE!**  
CON LAS CINCO REGLAS DE ORO PARA TRABAJAR SIN TENSION

- Apertura con corte efectivo de todas las fuentes de tensión
- Enclavamiento o bloqueo y señalización de los aparatos de corte en posición de apertura
- Verificar la ausencia de tensión (inmediatamente antes de poner a tierra y en corto circuito)
- Poner a tierra y en corto circuito (inmediatamente después de comprobar la ausencia de tensión)
- Señalización y delimitación de la Zona de Trabajo

**RECUERDA QUE DEBES UTILIZAR SIEMPRE LOS EPI!!**

Obra: ANEXO DE AFECIONES POR PROYECTO DE EJECUCION DE LA SUSTITUCION DE UN TRAMO DE LA LAMT LA-56 15 KV "LASCRUCES" DE S.E. "BOLLULLUM" POR LAMT D/C LA-110, ENTRE EL APOYO A227042 HASTA EL APOYO A228474 S74135, EN EL T.M. DE BOLLULLOS DE LA MITACION (SEVILLA).

**e-distribución**

Nº LCL: 6301085057  
 Técnico: PEDRO FERNÁNDEZ GARCIA  
 Nº Plan: SFD0315\_1.3  
 Nº Colegiado: 1.693-COITI Huelva  
 Solicitante: EDISTRIBUCION REDES DIGITALES S.L.U.  
 T.M. DE BOLLULLOS DE LA MITACION  
 Escala: 1:5.000  
 Fecha: MAYO 2.025  
 PLANO PREVISTO CON SERVIDUMBRE TRAMO 2 SIN ORTO  
 Nº Plano: 09

Puede verificar la integridad de una copia de este documento mediante la lectura del código QR adjunto o mediante el acceso a la dirección <https://ws050.juntadeandalucia.es:443/verificarFirma/> indicando el código de VERIFICACION

FIRMADO POR	ANGELA MARIA COLLADO DOMINGUEZ	11/06/2025
VERIFICACION	PEGVED2M4DNBGZJNYKXBNPL8SSBPJD	PÁG. 23/54



Es copia auténtica de documento electrónico

Nº Reg. Entrada: 202599907058026. Fecha/Hora: 11/06/2025 13:42:11

# 4 PLANOS DE AFECCIONES INDIVIDUALES

Nº Reg. Entrada: 202599907058026. Fecha/Hora: 11/06/2025 13:42:11

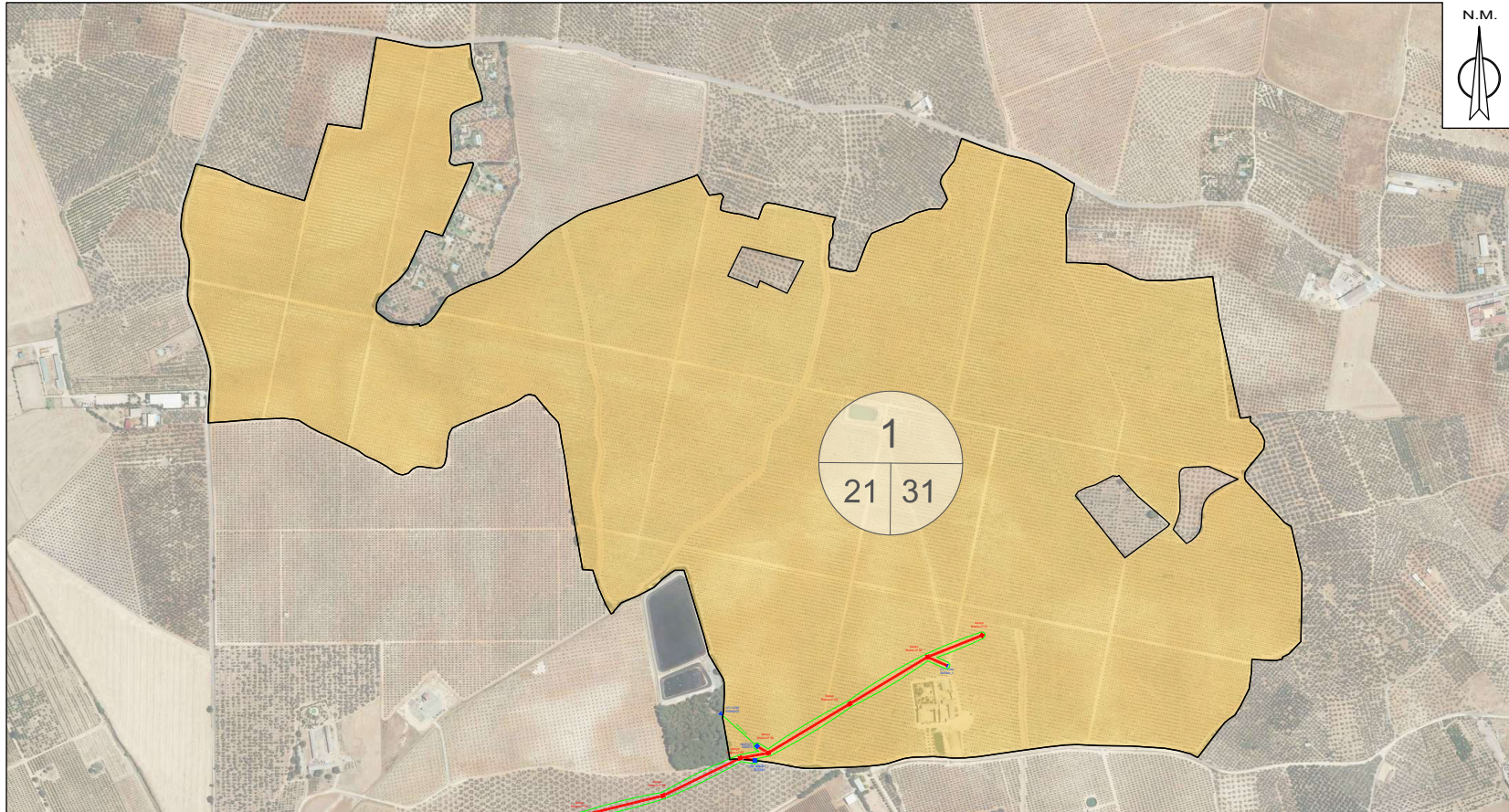
Es copia auténtica de documento electrónico

Puede verificar la integridad de una copia de este documento mediante la lectura del código QR adjunto o mediante el acceso a la dirección <https://ws050.juntadeandalucia.es:443/verificarFirma/> indicando el código de VERIFICACIÓN

FIRMADO POR	ANGELA MARIA COLLADO DOMINGUEZ	11/06/2025
VERIFICACIÓN	PEGVED2M4DNBGZJYKXBNPL8SSBPJD	PÁG. 24/54



# T.M. DE BOLLULLOS DE LA MITACIÓN (SEVILLA).



## TRAMO AÉREO

PAR. PROY.	REF. CATASTRAL	PROVINCIA	T.M.	PARAJE	POL. CAT.	PARC. CAT.	VUELO (m)	SERV. PASO (m <sup>2</sup> )	APOYOS	Nº IDENTIFICACIÓN APOYOS	PLENO DOMINIO (m <sup>2</sup> )	OCUP. TEMP. (m <sup>2</sup> )	SERVIDUMBRE ACCESO (m <sup>2</sup> )	USO
1	41016A021000310000ZO	SEVILLA	BOLLULLOS DE LA MITACION	BAENA.	21	31	634,23	9866,74	5	AP1,AP2,AP3,AP4 y AP5	26,75	789,34	986,67	Olivos de Regadío

22SEPR1286 PROJ SUST LAMT DC\_recover

LEYENDA	
	RED EXISTENTE
	RED A RETIRAR
	RED NUEVA
	SERVIDUMBRE DE PASO
	CDI (CENTRO DE DISTRIBUCIÓN)
	CDI (CENTRO DE DISTRIBUCIÓN INTENSIVE)
	CAJA DE SECCIONAMIENTO
	EMPALMES O DERIVACIÓN
	CONVERSIÓN AEREA/SUBT.
	APOYO DE HV
	APOYO METÁLICO
	LÍNEA SUBTERRÁNEA
	CANALIZACIÓN SUBTERRÁNEA
	ARQUETA A11 A2

**CUMPLE SIEMPRE!  
CON LAS CINCO REGLAS DE ORO  
PARA TRABAJAR SIN TENSIÓN**

 <b>1 Apertura con corte efectivo de todas las fuentes de tensión</b>	 <b>4 Poner a tierra y en corto circuito (inmediatamente después de comprobar la ausencia de tensión)</b>
 <b>2 Enclavamiento o bloqueo y señalización de los aparatos de corte en posición de apertura</b>	 <b>5 Señalización y delimitación de la Zona de Trabajo</b>
 <b>3 Verificar la ausencia de tensión (inmediatamente antes de poner a tierra y en corto circuito)</b>	<b>RECUERDA QUE DEBES UTILIZAR SIEMPRE LOS EPI!!</b>

Obra: ANEXO DE AFECIONES POR PROYECTO DE EJECUCIÓN DE LA SUSTITUCIÓN DE UN TRAMO DE LA LAMT LA-56 15 KV "LASCRUCES" DE S.E. "BOLLULLM" POR LAMT D/C LA-110, ENTRE EL APOYO A227042 HASTA EL APOYO A228474 S74135, EN EL T.M. DE BOLLULLOS DE LA MITACIÓN (SEVILLA).

	Nº LCL: 6301085057	Técnico:
	Nº Plan: SFD0315_1.3	PEDRO FERNÁNDEZ GARCIA
	Solicitante: EDISTRIBUCIÓN REDES DIGITALES S.L.U.	Nº Colegiado: 1.693-COITI Huelva
	T.M. DE BOLLULLOS DE LA MITACIÓN	Escala: 1:7.000
Fecha: MAYO 2.025	PSP 1	Nº Plano: 01

Puede verificar la integridad de una copia de este documento mediante la lectura del código QR adjunto o mediante el acceso a la dirección <https://ws050.juntadeandalucia.es:443/verificarFirma/> indicando el código de VERIFICACIÓN

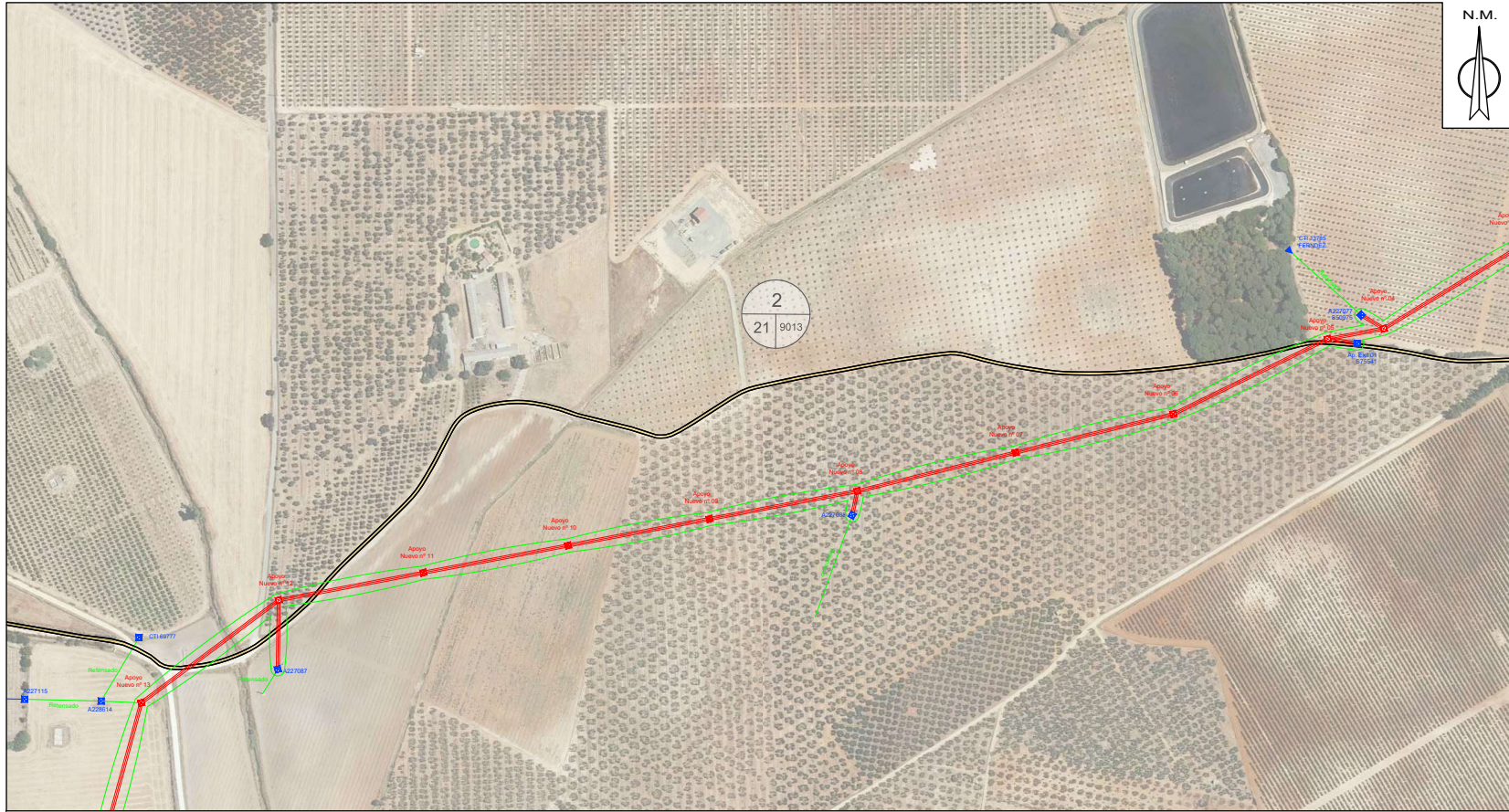
FIRMADO POR	ANGELA MARIA COLLADO DOMINGUEZ	11/06/2025
VERIFICACIÓN	PEGVED2M4DNBGZJNYKXBNPL8SSBPJD	PÁG. 25/54



Es copia auténtica de documento electrónico

Nº Reg. Entrada: 202599907058026. Fecha/Hora: 11/06/2025 13:42:11

# T.M. DE BOLLULLOS DE LA MITACIÓN (SEVILLA).



TRAMO AÉREO

PAR. PROY.	REF. CATASTRAL	PROVINCIA	T.M.	PARAJE	POL. CAT.	PARC. CAT.	VUELO (m)	SERV. PASO (m <sup>2</sup> )	APOYOS	Nº IDENTIFICACIÓN APOYOS	PLENO DOMINIO (m <sup>2</sup> )	OCUP. TEMP. (m <sup>2</sup> )	SERVIDUMBRE ACCESO (m <sup>2</sup> )	USO
2	41016A0210901300002G	SEVILLA	BOLLULLOS DE LA MITACION	CN REBUJANA	21	9013	22,47	474,26				37,94	47,43	Vía Comunicación

22SEPR1286 PROJ SUST LAMT DC\_recover

**LEYENDA**

RED EXISTENTE	RED A RETIRAR
RED NUEVA	SERVIDUMBRE DE PASO
CD (CENTRO DE DISTRIBUCIÓN)	CAJA DE SECCIONAMIENTO
CD (CENTRO DE DISTRIBUCIÓN INTENSIVE)	EMPALMES O DERIVACIÓN
LÍNEA AÉREA	CONVERSIÓN AEREA/SUBT.
LÍNEA SUBTERRÁNEA	APOYO DE HV
CANALIZACIÓN SUBTERRÁNEA	APOYO METÁLICO
ARQUETA A11 A2	

**CUMPLE SIEMPRE!  
CON LAS CINCO REGLAS DE ORO  
PARA TRABAJAR SIN TENSIÓN**

<p> <b>1 Apertura con corte efectivo de todas las fuentes de tensión</b></p> <p> <b>2 Enclavamiento o bloqueo y señalización de los aparatos de corte en posición de apertura</b></p> <p> <b>3 Verificar la ausencia de tensión (inmediatamente antes de poner a tierra y en corto circuito)</b></p>	<p> <b>4 Poner a tierra y en corto circuito (inmediatamente después de comprobar la ausencia de tensión)</b></p> <p> <b>5 Señalización y delimitación de la Zona de Trabajo</b></p> <p style="text-align: center;"><b>RECUERDA QUE DEBES UTILIZAR SIEMPRE LOS EPI!!</b></p>
--	---

Obra: ANEXO DE AFEECIONES POR PROYECTO DE EJECUCIÓN DE LA SUSTITUCIÓN DE UN TRAMO DE LA LAMT LA-56 15 kv "LASCRUCES" DE S.E. "BOLLULLM" POR LAMT D/C LA-110, ENTRE EL APOYO A227042 HASTA EL APOYO A228474 S74135, EN EL T.M. DE BOLLULLOS DE LA MITACIÓN (SEVILLA).

	Nº LCL: 6301085057	Técnico:
	Nº Plan: SFD0315_1.3	PEDRO FERNÁNDEZ GARCIA
	Solicitante: EDISTRIBUCIÓN REDES DIGITALES S.L.U.	Nº Colegiado: 1.693-COITI Huelva
	T.M. DE BOLLULLOS DE LA MITACIÓN	Escala: 1:4.000
Fecha: MAYO 2.025	PSP 2	Nº Plano: 02

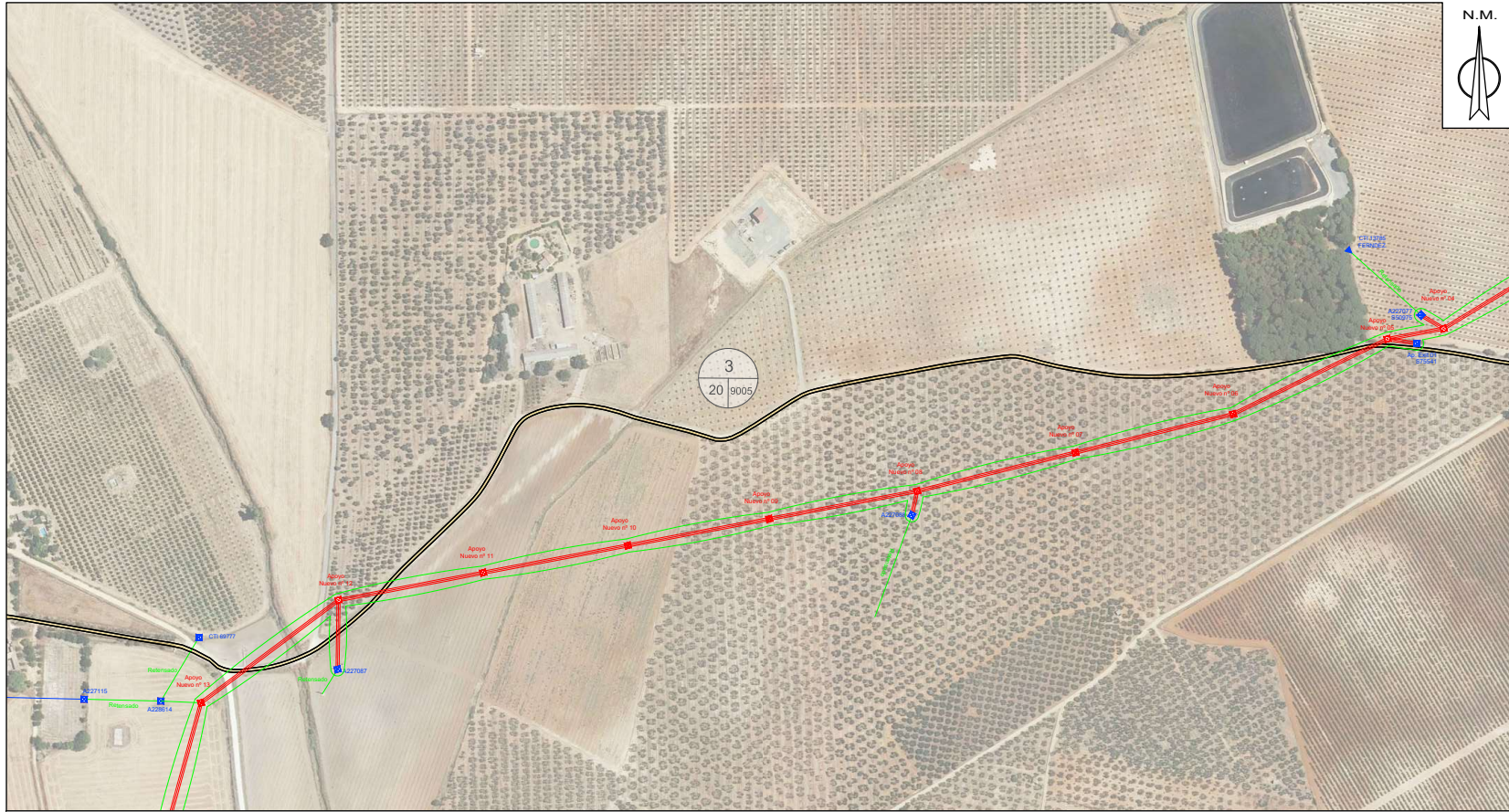
Puede verificar la integridad de una copia de este documento mediante la lectura del código QR adjunto o mediante el acceso a la dirección <https://ws050.juntadeandalucia.es:443/verificarFirma/> indicando el código de VERIFICACIÓN

FIRMADO POR	ANGELA MARIA COLLADO DOMINGUEZ	11/06/2025
VERIFICACIÓN	PEGVED2M4DNBGZJNYKXBNPL8SSBPJD	PÁG. 26/54



Es copia auténtica de documento electrónico

# T.M. DE BOLLULLOS DE LA MITACIÓN (SEVILLA).



TRAMO AÉREO

PAR. PROY.	REF. CATASTRAL	PROVINCIA	T.M.	PARAJE	POL. CAT.	PARC. CAT.	VUELO (m)	SERV. PASO (m <sup>2</sup> )	APOYOS	Nº IDENTIFICACIÓN APOYOS	PLENO DOMINIO (m <sup>2</sup> )	OCUP. TEMP. (m <sup>2</sup> )	SERVIDUMBRE ACCESO (m <sup>2</sup> )	USO
3	41016A020090050000ZQ	SEVILLA	BOLLULLOS DE LA MITACION	CN REBUJANA	20	9005	25,24	491,02				39,28	49,10	Vía Comunicación

22SEPR1286 PROJ SUST LAMT DC\_recover

	RED EXISTENTE		RED A RETIRAR
	RED NUEVA		SERVIDUMBRE DE PASO
	CDI (CENTRO DE DISTRIBUCIÓN)		CAJA DE SECCIONAMIENTO
	CDI (CENTRO DE DISTRIBUCIÓN INTENSIVE)		EMPALMES O DERIVACIÓN
	LÍNEA AÉREA		CONVERSIÓN AEREA/SUBT.
	LÍNEA SUBTERRÁNEA		APOYO DE HV
	CANALIZACIÓN SUBTERRÁNEA		APOYO METÁLICO
	ARQUETA A11 A2		

**CUMPLE SIEMPRE!  
CON LAS CINCO REGLAS DE ORO  
PARA TRABAJAR SIN TENSION**

 <b>1 Apertura con corte efectivo de todas las fuentes de tensión</b>	 <b>4 Poner a tierra y en corto circuito (inmediatamente después de comprobar la ausencia de tensión)</b>
 <b>2 Enclavamiento o bloqueo y señalización de los aparatos de corte en posición de apertura</b>	 <b>5 Señalización y delimitación de la Zona de Trabajo</b>
 <b>3 Verificar la ausencia de tensión (inmediatamente antes de poner a tierra y en corto circuito)</b>	<b>RECUERDA QUE DEBES UTILIZAR SIEMPRE LOS EPI!!</b>

Obra: ANEXO DE AFECCIONES POR PROYECTO DE EJECUCIÓN DE LA SUSTITUCIÓN DE UN TRAMO DE LA LAMT LA-56 15 KV "LASCRUCES" DE S.E. "BOLLULLM" POR LAMT D/C LA-110, ENTRE EL APOYO A227042 HASTA EL APOYO A228474 S74135, EN EL T.M. DE BOLLULLOS DE LA MITACIÓN (SEVILLA).

	Nº LCL:	6301085057	Técnico:	PEDRO FERNÁNDEZ GARCIA
	Nº Plan:	SFD0315_1.3		Nº Colegiado: 1.693-COITI Huelva
	Solicitante:	EDISTRIBUCIÓN REDES DIGITALES S.L.U.		
	T.M. DE BOLLULLOS DE LA MITACIÓN		Escala:	1:4.000
Fecha: MAYO 2.025	PSP 3		Nº Plano:	03

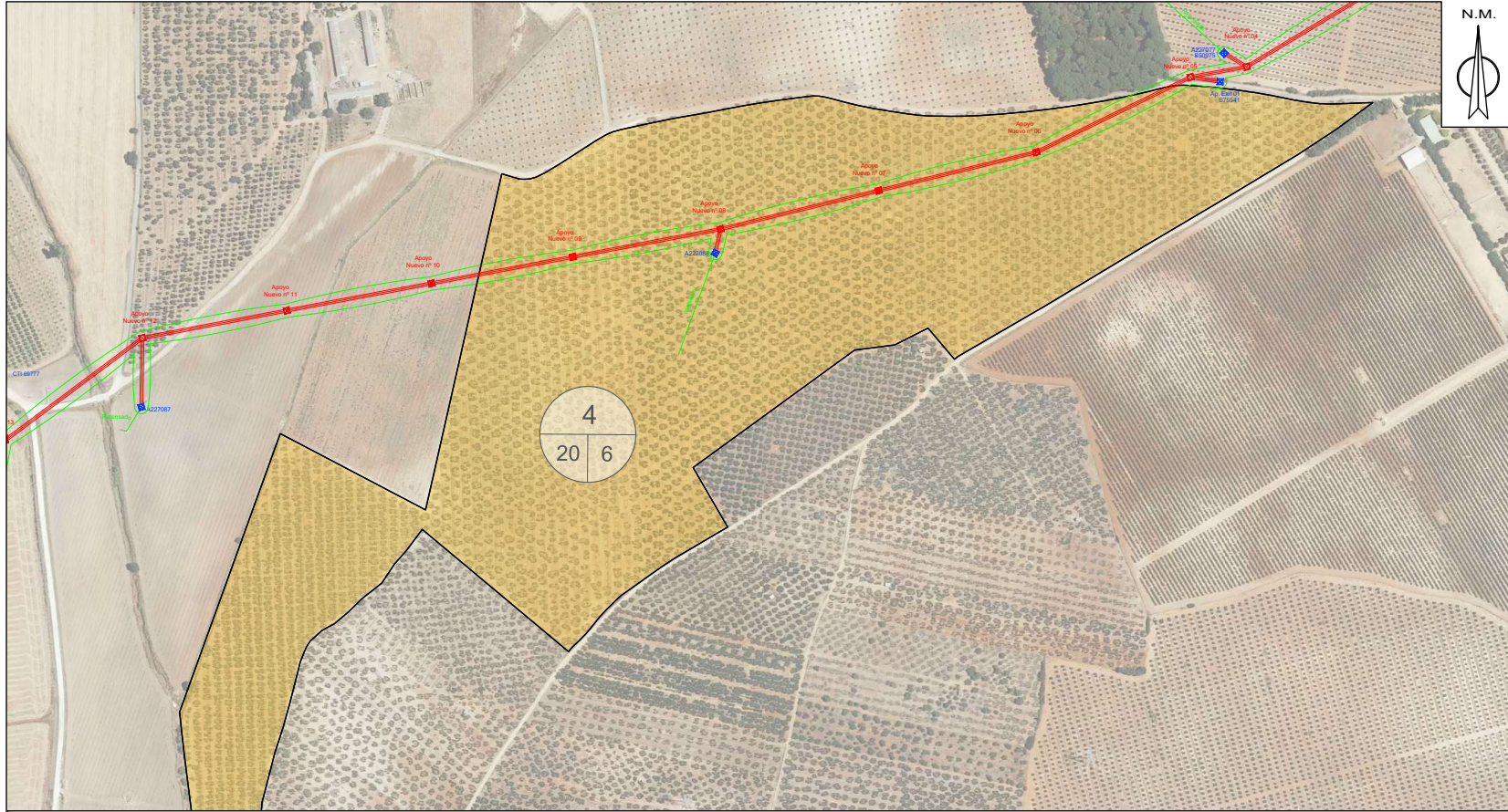
Puede verificar la integridad de una copia de este documento mediante la lectura del código QR adjunto o mediante el acceso a la dirección <https://ws050.juntadeandalucia.es:443/verificarFirma/> indicando el código de VERIFICACIÓN

FIRMADO POR	ANGELA MARIA COLLADO DOMINGUEZ	11/06/2025
VERIFICACIÓN	PEGVED2M4DNBGZJNYKXBNPL8SSBPJD	PÁG. 27/54



Es copia auténtica de documento electrónico

# T.M. DE BOLLULLOS DE LA MITACIÓN (SEVILLA).



22SEPR1286 PROJ\_SUST\_LAMT\_DC\_recover

TRAMO AÉREO														
PAR. PROY.	REF. CATASTRAL	PROVINCIA	T.M.	PARAJE	POL. CAT.	PARC. CAT.	VUELO (m)	SERV. PASO (m <sup>2</sup> )	APOYOS	Nº IDENTIFICACIÓN APOYOS	PLENO DOMINIO (m <sup>2</sup> )	OCUP. TEMP. (m <sup>2</sup> )	SERVIDUMBRE ACCESO (m <sup>2</sup> )	USO
4	41016A020000060000ZA	SEVILLA	BOLLULLOS DE LA MITACION	REBUGENA	20	6	732,71	12078,35	4	AP6, AP7, AP8 y AP9	14,09	966,27	1207,83	Olivos de Regadío

**LEYENDA**

RED EXISTENTE	RED A RETIRAR
RED NUEVA	SERVIDUMBRE DE PASO
CD (CENTRO DE DISTRIBUCIÓN)	CAJA DE SECCIONAMIENTO
CDI (CENTRO DE DISTRIBUCIÓN INTENSIVE)	EMPALMES O DERIVACIÓN
LÍNEA AÉREA	CONVERSIÓN AEREA/SUBT.
LÍNEA SUBTERRÁNEA	APOYO DE HV
CANALIZACIÓN SUBTERRÁNEA	APOYO METÁLICO
ARQUETA A1/A2	

**CUMPLE SIEMPRE!  
CON LAS CINCO REGLAS DE ORO  
PARA TRABAJAR SIN TENSION**

<p> <b>1 Apertura con corte efectivo de todas las fuentes de tensión</b></p> <p> <b>2 Enclavamiento o bloqueo y señalización de los aparatos de corte en posición de apertura</b></p> <p> <b>3 Verificar la ausencia de tensión (inmediatamente antes de poner a tierra y en corto circuito)</b></p>	<p> <b>4 Poner a tierra y en corto circuito (inmediatamente después de comprobar la ausencia de tensión)</b></p> <p> <b>5 Señalización y delimitación de la Zona de Trabajo</b></p> <p style="text-align: center;"><b>RECUERDA QUE DEBES UTILIZAR SIEMPRE LOS EPI!!</b></p>
--	---

Obra: ANEXO DE AFEECIONES POR PROYECTO DE EJECUCIÓN DE LA SUSTITUCIÓN DE UN TRAMO DE LA LAMT LA-56 15 KV "LASCRUCES" DE S.E. "BOLLULLM" POR LAMT D/C LA-110, ENTRE EL APOYO A227042 HASTA EL APOYO A228474 S74135, EN EL T.M. DE BOLLULLOS DE LA MITACIÓN (SEVILLA).

	Nº LCL: 6301085057	Técnico:
	Nº Plan: SFD0315_1.3	PEDRO FERNÁNDEZ GARCIA
	Solicitante: EDISTRIBUCIÓN REDES DIGITALES S.L.U.	Nº Colegiado: 1.693-COITI Huelva
Fecha: MAYO 2.025	T.M. DE BOLLULLOS DE LA MITACIÓN	Escala: 1:4.000
	PSP 4	Nº Plano: 04

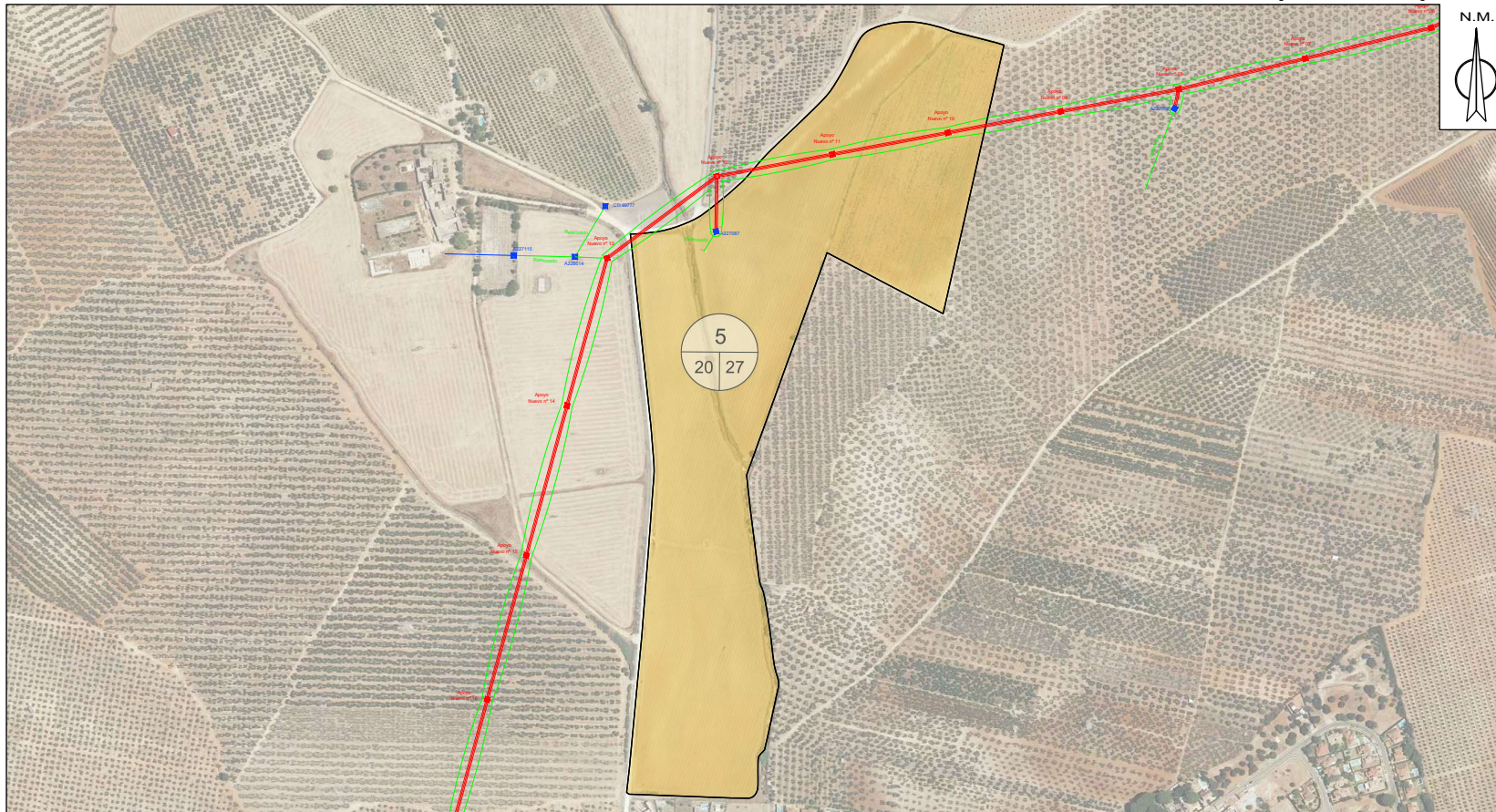
Puede verificar la integridad de una copia de este documento mediante la lectura del código QR adjunto o mediante el acceso a la dirección <https://ws050.juntadeandalucia.es:443/verificarFirma/> indicando el código de VERIFICACIÓN

FIRMADO POR	ANGELA MARIA COLLADO DOMINGUEZ	11/06/2025
VERIFICACIÓN	PEGVED2M4DNBGZJNYKXBNPL8SSBPJD	PÁG. 28/54



Es copia auténtica de documento electrónico

# T.M. DE BOLLULLOS DE LA MITACIÓN (SEVILLA).



TRAMO AÉREO

PAR. PROY.	REF. CATASTRAL	PROVINCIA	T.M.	PARAJE	POL. CAT.	PARC. CAT.	VUELO (m)	SERV. PASO (m²)	APOYOS	Nº IDENTIFICACIÓN APOYOS	PLENO DOMINIO (m²)	OCCUP. TEMP. (m²)	SERVIDUMBRE ACCESO (m²)	USO
5	41016A020000270000ZI	SEVILLA	BOLLULLOS DE LA MITACION	REBUGENA	20	27	341,40	5560,37	2	AP10 y AP11	5,85	444,83	556,04	Olivos de Regadío

22SEPR1286 PROJ\_SUST\_LAMT\_DC\_recover

	RED EXISTENTE		RED A RETIRAR
	RED NUEVA		SERVIDUMBRE DE PASO
	CDI (CENTRO DE DISTRIBUCIÓN)		CAJA DE SECCIONAMIENTO
	CDI (CENTRO DE DISTRIBUCIÓN INTEMPERE)		EMPALMES O DERIVACIÓN
	LÍNEA AÉREA		CONVERSION AEREA/SUBT.
	LÍNEA SUBTERRÁNEA		APOYO DE HV
	CANALIZACIÓN SUBTERRÁNEA		APOYO METÁLICO
	ARQUETA A11 A2		

**CUMPLE SIEMPRE!**  
**CON LAS CINCO REGLAS DE ORO PARA TRABAJAR SIN TENSION**

	<b>1 Apertura con corte efectivo de todas las fuentes de tensión</b>		<b>4 Poner a tierra y en corto circuito (inmediatamente después de comprobar la ausencia de tensión)</b>
	<b>2 Enclavamiento o bloqueo y señalización de los aparatos de corte en posición de apertura</b>		<b>5 Señalización y delimitación de la Zona de Trabajo</b>
	<b>3 Verificar la ausencia de tensión (inmediatamente antes de poner a tierra y en corto circuito)</b>	<b>RECUERDA QUE DEBES UTILIZAR SIEMPRE LOS EPI!!</b>	

Obra: ANEXO DE AFECIONES POR PROYECTO DE EJECUCIÓN DE LA SUSTITUCIÓN DE UN TRAMO DE LA LAMT LA-56 15 KV "LASCRUCES" DE S.E. "BOLLULLM" POR LAMT D/C LA-110, ENTRE EL APOYO A227042 HASTA EL APOYO A228474 S74135, EN EL T.M. DE BOLLULLOS DE LA MITACIÓN (SEVILLA).

	Nº LCL:	6301085057	Técnico:	PEDRO FERNÁNDEZ GARCIA	
	Nº Plan:	SFD0315_1.3	Nº Colegiado:	1.693-COITI Huelva	
	Solicitante:	EDISTRIBUCIÓN REDES DIGITALES S.L.U.		Escala:	1:5.000
Fecha:	MAYO 2.025	T.M. DE BOLLULLOS DE LA MITACIÓN		Nº Plano:	05
		PSP 5			

Puede verificar la integridad de una copia de este documento mediante la lectura del código QR adjunto o mediante el acceso a la dirección <https://ws050.juntadeandalucia.es:443/verificarFirma/> indicando el código de VERIFICACIÓN

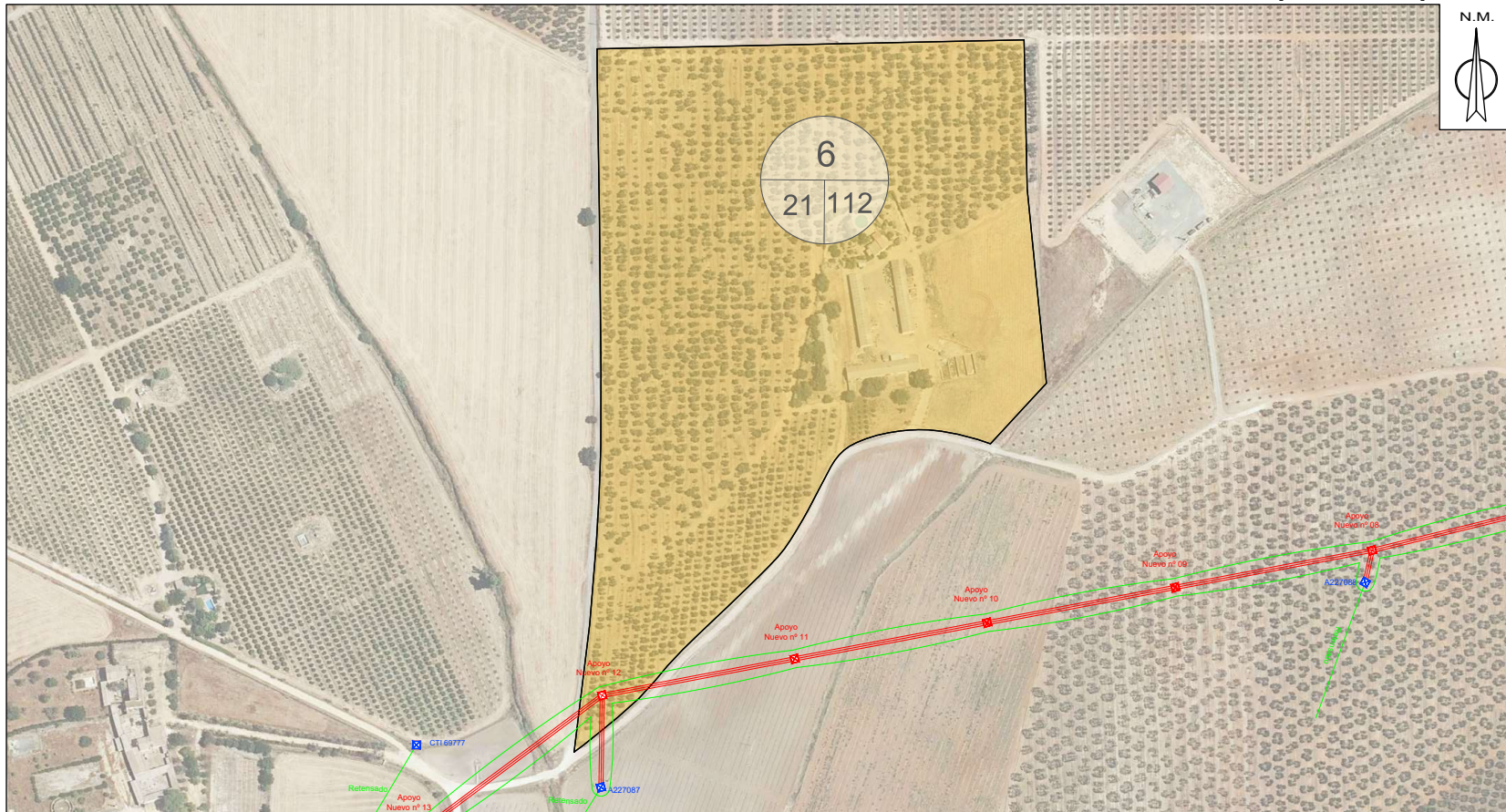
FIRMADO POR	ANGELA MARIA COLLADO DOMINGUEZ	11/06/2025
VERIFICACIÓN	PEGVED2M4DNBGZJNYKXBNPL8SSBPJD	PÁG. 29/54



Es copia auténtica de documento electrónico

Nº Reg. Entrada: 202599907058026. Fecha/Hora: 11/06/2025 13:42:11

# T.M. DE BOLLULLOS DE LA MITACIÓN (SEVILLA).



TRAMO AÉREO

PAR. PROY.	REF. CATASTRAL	PROVINCIA	T.M.	PARAJE	POL. CAT.	PARC. CAT.	VUELO (m)	SERV. PASO (m²)	APOYOS	Nº IDENTIFICACIÓN APOYOS	PLENO DOMINIO (m²)	OCUP. TEMP. (m²)	SERVIDUMBRE ACCESO (m²)	USO
6	41016A021001120000ZA	SEVILLA	BOLLULLOS DE LA MITACION	REBUGENA	21	112	84,95	1110,94	1	AP12	5,62	88,88	111,09	Olivos de Regadío

22SEPR1286 PROJ SUST LAMT DC\_recover

**LEYENDA**

RED EXISTENTE	RED A RETIRAR
RED NUEVA	SERVIDUMBRE DE PASO
CDI (CENTRO DE DISTRIBUCIÓN)	CAJA DE SECCIONAMIENTO
CDI (CENTRO DE DISTRIBUCIÓN INTENSIVE)	EMPALMES O DERIVACIÓN
LÍNEA AÉREA	CONVERSIÓN AEREA/SUBT.
LÍNEA SUBTERRÁNEA	APOYO DE HV
CANALIZACIÓN SUBTERRÁNEA	APOYO METÁLICO
ARQUETA A11 A2	

**CUMPLE SIEMPRE!  
CON LAS CINCO REGLAS DE ORO  
PARA TRABAJAR SIN TENSIÓN**

 <b>1 Apertura con corte efectivo de todas las fuentes de tensión</b>	 <b>4 Poner a tierra y en corto circuito (inmediatamente después de comprobar la ausencia de tensión)</b>
 <b>2 Enclavamiento o bloqueo y señalización de los aparatos de corte en posición de apertura</b>	 <b>5 Señalización y delimitación de la Zona de Trabajo</b>
 <b>3 Verificar la ausencia de tensión (inmediatamente antes de poner a tierra y en corto circuito)</b>	<b>RECUERDA QUE DEBES UTILIZAR SIEMPRE LOS EPI!!</b>

Obra: ANEXO DE AFECCIONES POR PROYECTO DE EJECUCIÓN DE LA SUSTITUCIÓN DE UN TRAMO DE LA LAMT LA-56 15 KV "LASCRUCES" DE S.E. "BOLLULLM" POR LAMT D/C LA-110, ENTRE EL APOYO A227042 HASTA EL APOYO A228474 S74135, EN EL T.M. DE BOLLULLOS DE LA MITACIÓN (SEVILLA).

	Nº LCL: 6301085057	Técnico:
	Nº Plan: SFD0315_1.3	PEDRO FERNÁNDEZ GARCIA
	Solicitante: EDISTRIBUCIÓN REDES DIGITALES S.L.U.	Nº Colegiado: 1.693-COITI Huelva
Fecha: MAYO 2.025	T.M. DE BOLLULLOS DE LA MITACIÓN	Escala: 1:3.000
	PSP 6	Nº Plano: 06

Puede verificar la integridad de una copia de este documento mediante la lectura del código QR adjunto o mediante el acceso a la dirección <https://ws050.juntadeandalucia.es:443/verificarFirma/> indicando el código de VERIFICACIÓN

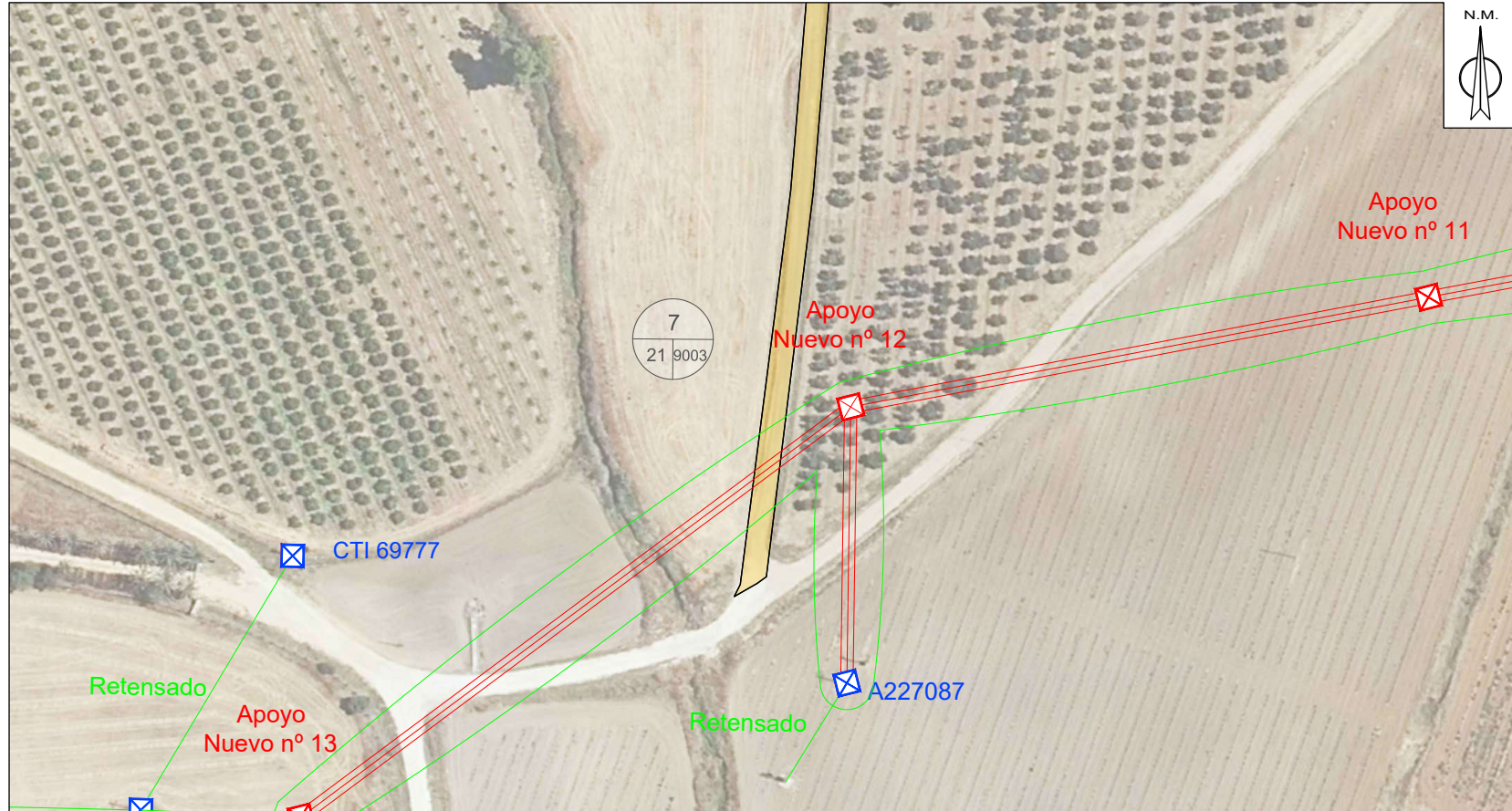
FIRMADO POR	ANGELA MARIA COLLADO DOMINGUEZ	11/06/2025
VERIFICACIÓN	PEGVED2M4DNBGZJNYKXBNPL8SSBPJD	PÁG. 30/54



Es copia auténtica de documento electrónico

Nº Reg. Entrada: 202599907058026. Fecha/Hora: 11/06/2025 13:42:11

# T.M. DE BOLLULLOS DE LA MITACIÓN (SEVILLA).



## TRAMO AÉREO

PAR. PROY.	REF. CATASTRAL	PROVINCIA	T.M.	PARAJE	POL. CAT.	PARC. CAT.	VUELO (m)	SERV. PASO (m <sup>2</sup> )	APOYOS	Nº IDENTIFICACIÓN APOYOS	PLENO DOMINIO (m <sup>2</sup> )	OCUP. TEMP. (m <sup>2</sup> )	SERVIDUMBRE ACCESO (m <sup>2</sup> )	USO
7	41016A021090030000ZZ	SEVILLA	BOLLULLOS DE LA MITACION	CN ROCIO	21	9003	8,20	133,74				10,70	13,37	Vía Comunicación

22SEPR1286 PROJ SUST LAMT DC\_recover

**LEYENDA**

RED EXISTENTE	RED A RETIRAR
RED NUEVA	SERVIDUMBRE DE PASO
CCI (CENTRO DE DISTRIBUCIÓN)	CAJA DE SECCIONAMIENTO
CCI (CENTRO DE DISTRIBUCIÓN INTENSIFER)	EMPALMES O DERIVACIÓN
LÍNEA AÉREA	CONVERSIÓN AEREA/SUBT.
LÍNEA SUBTERRÁNEA	APOYO DE HV
CANALIZACIÓN SUBTERRÁNEA	APOYO METÁLICO
ARQUETA A11 A2	

**CUMPLE SIEMPRE!  
CON LAS CINCO REGLAS DE ORO  
PARA TRABAJAR SIN TENSION**

 <b>1 Apertura con corte efectivo de todas las fuentes de tensión</b>	 <b>4 Poner a tierra y en corto circuito (inmediatamente después de comprobar la ausencia de tensión)</b>
 <b>2 Enclavamiento o bloqueo y señalización de los aparatos de corte en posición de apertura</b>	 <b>5 Señalización y delimitación de la Zona de Trabajo</b>
 <b>3 Verificar la ausencia de tensión (inmediatamente antes de poner a tierra y en corto circuito)</b>	<b>RECUERDA QUE DEBES UTILIZAR SIEMPRE LOS EPI!!</b>

Obra: ANEXO DE AFECCIONES POR PROYECTO DE EJECUCIÓN DE LA SUSTITUCIÓN DE UN TRAMO DE LA LAMT LA-56 15 kV "LASCRUCES" DE S.E. "BOLLULLM" POR LAMT D/C LA-110, ENTRE EL APOYO A227042 HASTA EL APOYO A228474 S74135, EN EL T.M. DE BOLLULLOS DE LA MITACIÓN (SEVILLA).

	Nº LCL: 6301085057	Técnico:
	Nº Plan: SFD0315_1.3	PEDRO FERNÁNDEZ GARCIA
	Solicitante: EDISTRIBUCIÓN REDES DIGITALES S.L.U.	Nº Colegiado: 1.693-COITI Huelva
	T.M. DE BOLLULLOS DE LA MITACIÓN	Escala: 1:1.000
Fecha: MAYO 2.025	PSP 7	Nº Plano: 07

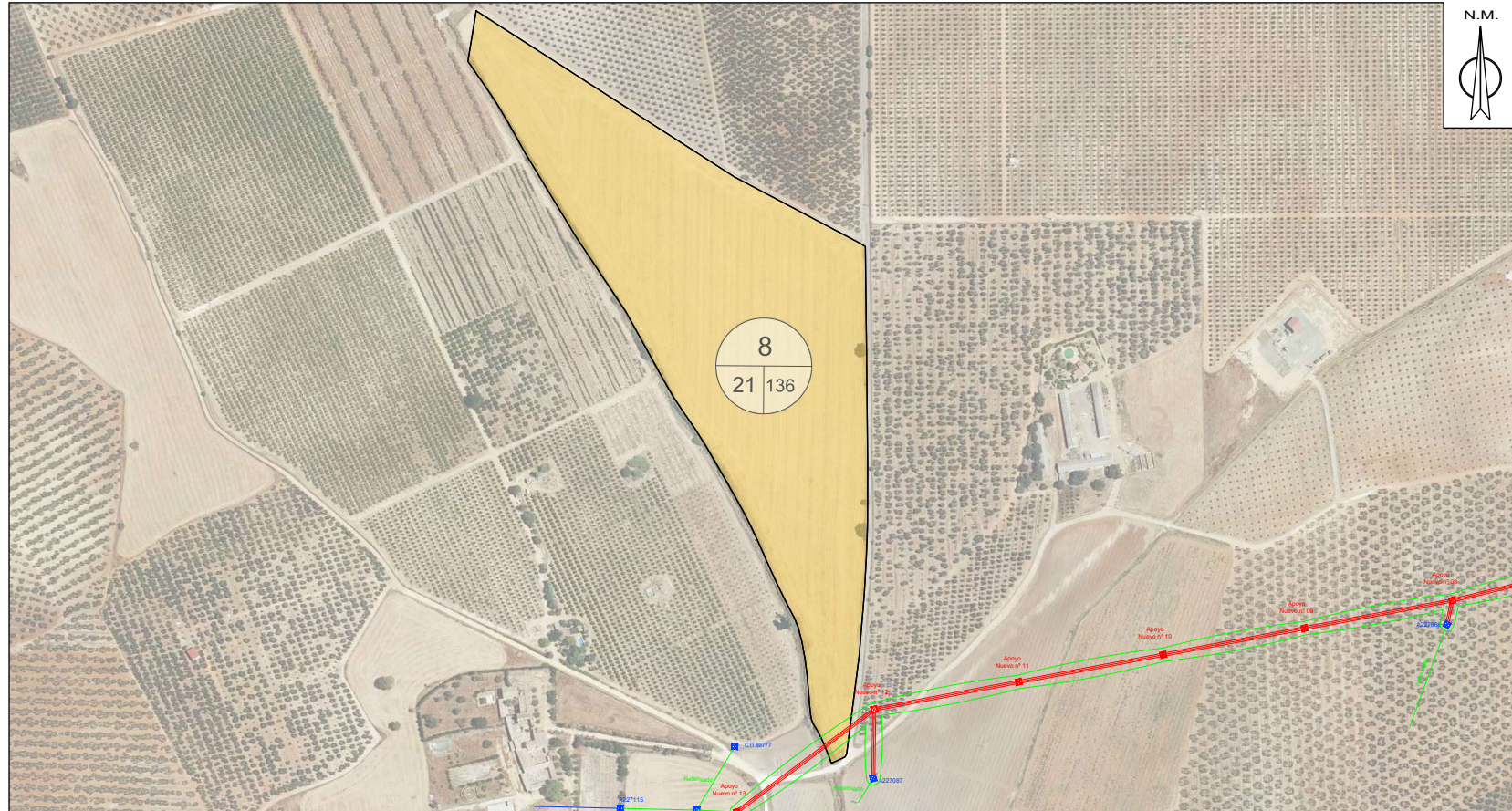
Puede verificar la integridad de una copia de este documento mediante la lectura del código QR adjunto o mediante el acceso a la dirección <https://ws050.juntadeandalucia.es:443/verificarFirma/> indicando el código de VERIFICACIÓN

FIRMADO POR	ANGELA MARIA COLLADO DOMINGUEZ	11/06/2025
VERIFICACIÓN	PEGVED2M4DNBGZJNYKXBNPL8SSBPJD	PÁG. 31/54



Es copia auténtica de documento electrónico

# T.M. DE BOLLULLOS DE LA MITACIÓN (SEVILLA).



TRAMO AÉREO

PAR. PROY.	REF. CATASTRAL	PROVINCIA	T.M.	PARAJE	POL. CAT.	PARC. CAT.	VUELO (m)	SERV. PASO (m <sup>2</sup> )	APOYOS	Nº IDENTIFICACIÓN APOYOS	PLENO DOMINIO (m <sup>2</sup> )	OCUP. TEMP. (m <sup>2</sup> )	SERVIDUMBRE ACCESO (m <sup>2</sup> )	USO
8	41016A021001360000ZS	SEVILLA	BOLLULLOS DE LA MITACION	REBUGENA	21	136	31,75	549,41				43,95	54,94	Olivos de Regadío

22SEPR1286 PROJ SUST LAMT DC\_recover

	RED EXISTENTE		RED A RETIRAR
	RED NUEVA		SERVIDUMBRE DE PASO
	CD (CENTRO DE DISTRIBUCIÓN)		CAJA DE SECCIONAMIENTO
	CDI (CENTRO DE DISTRIBUCIÓN INTENSIVE)		EMPALMES O DERIVACIÓN
	LÍNEA AÉREA		CONVERSIÓN AEREA/SUBT.
	LÍNEA SUBTERRÁNEA		APOYO DE HV
	CANALIZACIÓN SUBTERRÁNEA		APOYO METÁLICO
	ARQUETA A1/A2		

**CUMPLE SIEMPRE!  
CON LAS CINCO REGLAS DE ORO  
PARA TRABAJAR SIN TENSION**

	<b>1 Apertura con corte efectivo de todas las fuentes de tensión</b>		<b>4 Poner a tierra y en corto circuito (inmediatamente después de comprobar la ausencia de tensión)</b>
	<b>2 Enclavamiento o bloqueo y señalización de los aparatos de corte en posición de apertura</b>		<b>5 Señalización y delimitación de la Zona de Trabajo</b>
	<b>3 Verificar la ausencia de tensión (inmediatamente antes de poner a tierra y en corto circuito)</b>	<b>RECUERDA QUE DEBES UTILIZAR SIEMPRE LOS EPI!!</b>	

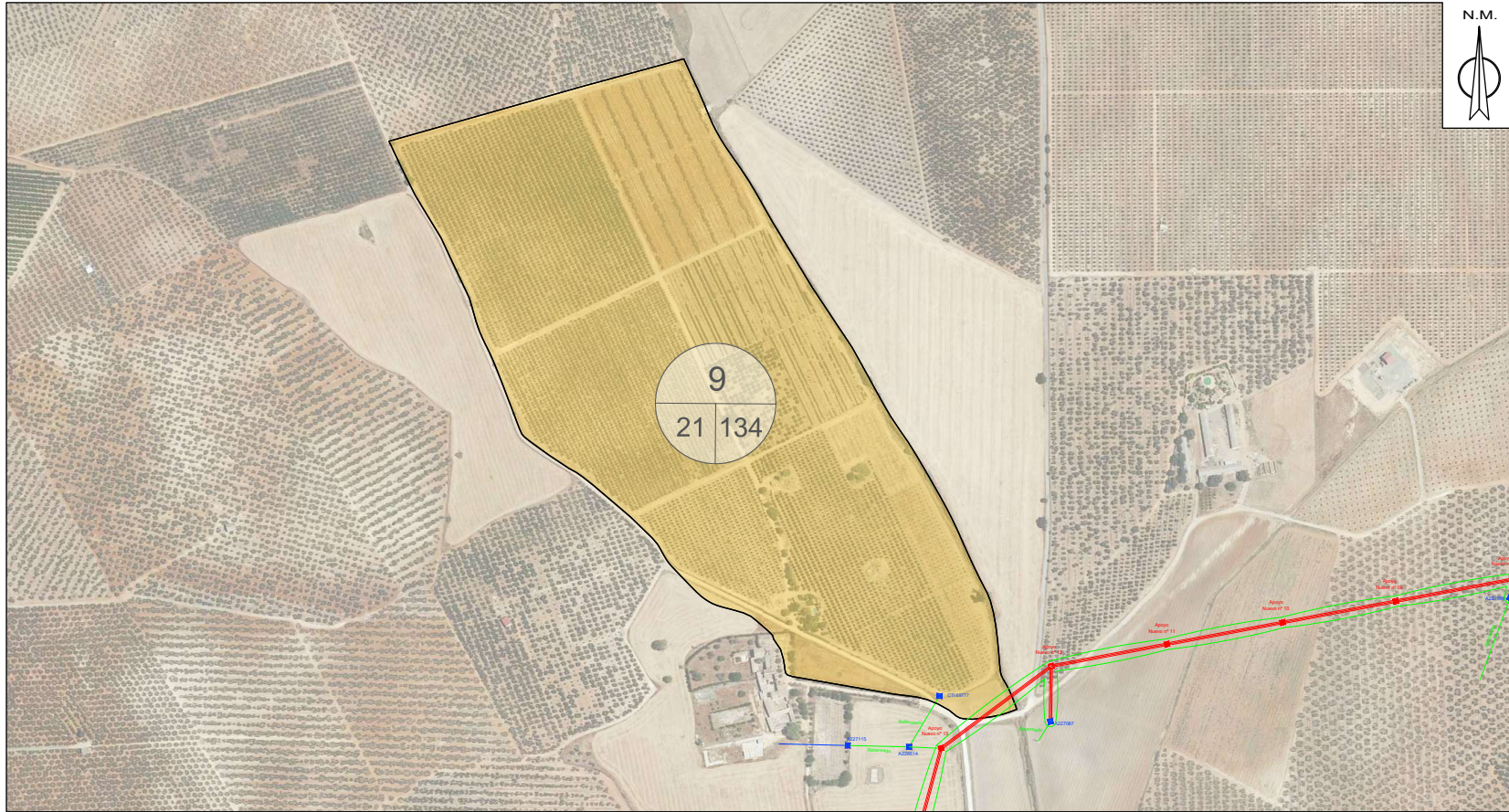
Obra: ANEXO DE AFECCIONES POR PROYECTO DE EJECUCIÓN DE LA SUSTITUCIÓN DE UN TRAMO DE LA LAMT LA-56 15 KV "LASCRUCES" DE S.E. "BOLLULLM" POR LAMT D/C LA-110, ENTRE EL APOYO A227042 HASTA EL APOYO A228474 S74135, EN EL T.M. DE BOLLULLOS DE LA MITACIÓN (SEVILLA).		
	Nº LCL: 6301085057	Técnico: PEDRO FERNÁNDEZ GARCIA
	Nº Plan: SFD0315_1.3	Nº Colegiado: 1.693-COITI Huelva
Solicitante: EDISTRIBUCIÓN REDES DIGITALES S.L.U.		Escala: 1:4.000
T.M. DE BOLLULLOS DE LA MITACIÓN		Nº Plano: 08
Fecha: MAYO 2.025	PSP 8	

Puede verificar la integridad de una copia de este documento mediante la lectura del código QR adjunto o mediante el acceso a la dirección <https://ws050.juntadeandalucia.es:443/verificarFirma/> indicando el código de VERIFICACIÓN

FIRMADO POR	ANGELA MARIA COLLADO DOMINGUEZ	11/06/2025
VERIFICACIÓN	PEGVED2M4DNBGZJNYKXBNPL8SSBPJD	PÁG. 32/54



# T.M. DE BOLLULLOS DE LA MITACIÓN (SEVILLA).



TRAMO AÉREO

PAR. PROY.	REF. CATASTRAL	PROVINCIA	T.M.	PARAJE	POL. CAT.	PARC. CAT.	VUELO (m)	SERV. PASO (m²)	APOYOS	Nº IDENTIFICACIÓN APOYOS	PLENO DOMINIO (m²)	OCUP. TEMP. (m²)	SERVIDUMBRE ACCESO (m²)	USO
9	41016A021001340000ZJ	SEVILLA	BOLLULLOS DE LA MITACION	REBUGENA	21	134	48,40	859,65				68,77	85,96	Agrios Regadío

22SEPR1286 PROJ SUST LAMT DC\_recover

	RED EXISTENTE		RED A RETIRAR
	RED NUEVA		SERVIDUMBRE DE PASO
	CDI (CENTRO DE DISTRIBUCIÓN)		CAJA DE SECCIONAMIENTO
	CDI (CENTRO DE DISTRIBUCIÓN INTENSIVE)		EMPALMES O DERIVACIÓN
	LÍNEA AÉREA		CONVERSIÓN AEREA/SUBT.
	LÍNEA SUBTERRÁNEA		APOYO DE HV
	CANALIZACIÓN SUBTERRÁNEA		APOYO METÁLICO
	ARQUETA A1/A2		

**CUMPLE SIEMPRE!  
CON LAS CINCO REGLAS DE ORO  
PARA TRABAJAR SIN TENSIÓN**

	<b>1 Apertura con corte efectivo de todas las fuentes de tensión</b>		<b>4 Poner a tierra y en corto circuito (inmediatamente después de comprobar la ausencia de tensión)</b>
	<b>2 Enclavamiento o bloqueo y señalización de los aparatos de corte en posición de apertura</b>		<b>5 Señalización y delimitación de la Zona de Trabajo</b>
	<b>3 Verificar la ausencia de tensión (inmediatamente antes de poner a tierra y en corto circuito)</b>	<b>RECUERDA QUE DEBES UTILIZAR SIEMPRE LOS EPI!!</b>	

Obra: ANEXO DE AFEECIONES POR PROYECTO DE EJECUCIÓN DE LA SUSTITUCIÓN DE UN TRAMO DE LA LAMT LA-56 15 KV "LASCRUCES" DE S.E. "BOLLULLM" POR LAMT D/C LA-110, ENTRE EL APOYO A227042 HASTA EL APOYO A228474 S74135, EN EL T.M. DE BOLLULLOS DE LA MITACIÓN (SEVILLA).

	Nº LCL:	6301085057	Técnico:	PEDRO FERNÁNDEZ GARCIA
	Nº Plan:	SFD0315_1.3	Nº Colegiado:	1.693-COITI Huelva
	Solicitante:	EDISTRIBUCIÓN REDES DIGITALES S.L.U.		
		T.M. DE BOLLULLOS DE LA MITACIÓN		Escala: 1:5.000
Fecha: MAYO 2.025		PSP 9		Nº Plano: 09

Puede verificar la integridad de una copia de este documento mediante la lectura del código QR adjunto o mediante el acceso a la dirección <https://ws050.juntadeandalucia.es:443/verificarFirma/> indicando el código de VERIFICACIÓN

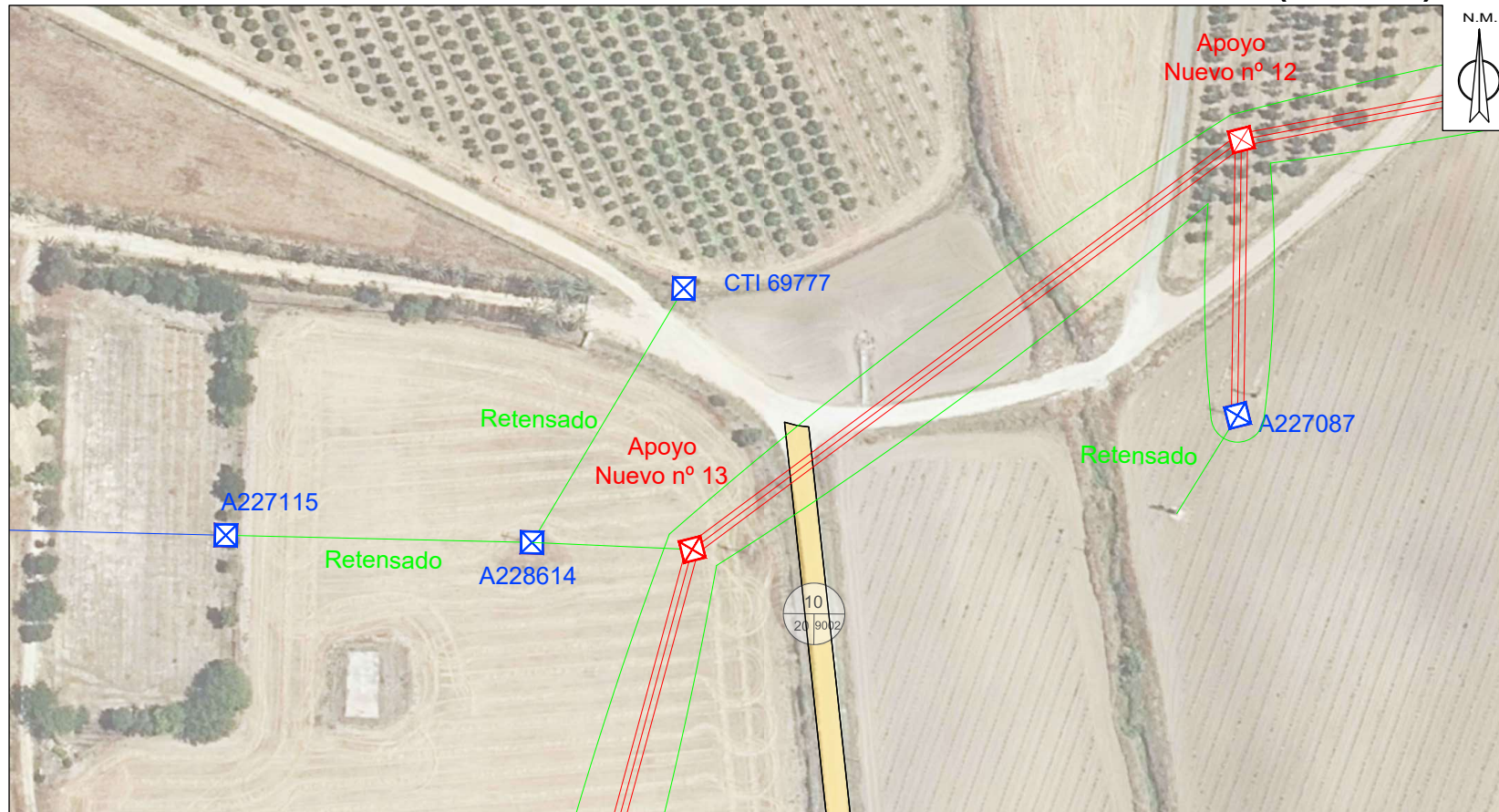
FIRMADO POR	ANGELA MARIA COLLADO DOMINGUEZ	11/06/2025
VERIFICACIÓN	PEGVED2M4DNBGZJNYKXBNPL8SSBPJD	PÁG. 33/54



Es copia auténtica de documento electrónico

Nº Reg. Entrada: 202599907058026. Fecha/Hora: 11/06/2025 13:42:11

# T.M. DE BOLLULLOS DE LA MITACIÓN (SEVILLA).



## TRAMO AÉREO

PAR. PROY.	REF. CATASTRAL	PROVINCIA	T.M.	PARAJE	POL. CAT.	PARC. CAT.	VUELO (m)	SERV. PASO (m <sup>2</sup> )	APOYOS	Nº IDENTIFICACIÓN APOYOS	PLENO DOMINIO (m <sup>2</sup> )	OCUP. TEMP. (m <sup>2</sup> )	SERVIDUMBRE ACCESO (m <sup>2</sup> )	USO
10	41016A020090020000ZB	SEVILLA	BOLLULLOS DE LA MITACION	CN ROCIO	20	9002	6,69	111,24				8,90	11,12	Vía Comunicación

22SEPR1286 PROJ\_SUST\_LAMT\_DC\_recover

LEYENDA	
	RED EXISTENTE
	RED A RETIRAR
	RED NUEVA
	SERVIDUMBRE DE PASO
	CDI (CENTRO DE DISTRIBUCIÓN)
	CDI (CENTRO DE DISTRIBUCIÓN INTENSIFICO)
	LÍNEA AÉREA
	LÍNEA SUBTERRÁNEA
	CANALIZACIÓN SUBTERRÁNEA
	ARQUETA A1/A2
	CAJA DE SECCIONAMIENTO
	EMPALME O DERIVACIÓN
	CONVERSIÓN AEREA/SUBT.
	APOYO DE HV
	APOYO METÁLICO

**CUMPLE SIEMPRE!  
CON LAS CINCO REGLAS DE ORO  
PARA TRABAJAR SIN TENSIÓN**

 <b>1 Apertura con corte efectivo de todas las fuentes de tensión</b>	 <b>4 Poner a tierra y en corto circuito (inmediatamente después de comprobar la ausencia de tensión)</b>
 <b>2 Enclavamiento o bloqueo y señalización de los aparatos de corte en posición de apertura</b>	 <b>5 Señalización y delimitación de la Zona de Trabajo</b>
 <b>3 Verificar la ausencia de tensión (inmediatamente antes de poner a tierra y en corto circuito)</b>	<b>RECUERDA QUE DEBES UTILIZAR SIEMPRE LOS EPI!!</b>

Obra: ANEXO DE AFECCIONES POR PROYECTO DE EJECUCIÓN DE LA SUSTITUCIÓN DE UN TRAMO DE LA LAMT LA-56 15 KV "LASCRUCES" DE S.E. "BOLLULLM" POR LAMT D/C LA-110, ENTRE EL APOYO A227042 HASTA EL APOYO A228474 S74135, EN EL T.M. DE BOLLULLOS DE LA MITACIÓN (SEVILLA).

	Nº LCL: 6301085057	Técnico:
	Nº Plan: SFD0315_1.3	PEDRO FERNÁNDEZ GARCIA
	Solicitante: EDISTRIBUCIÓN REDES DIGITALES S.L.U.	Nº Colegiado: 1.693-COITI Huelva
	T.M. DE BOLLULLOS DE LA MITACIÓN	Escala: 1:1.000
Fecha: MAYO 2.025	PSP 10	Nº Plano: 10

Puede verificar la integridad de una copia de este documento mediante la lectura del código QR adjunto o mediante el acceso a la dirección <https://ws050.juntadeandalucia.es:443/verificarFirma/> indicando el código de VERIFICACIÓN

FIRMADO POR

ANGELA MARIA COLLADO DOMINGUEZ

11/06/2025

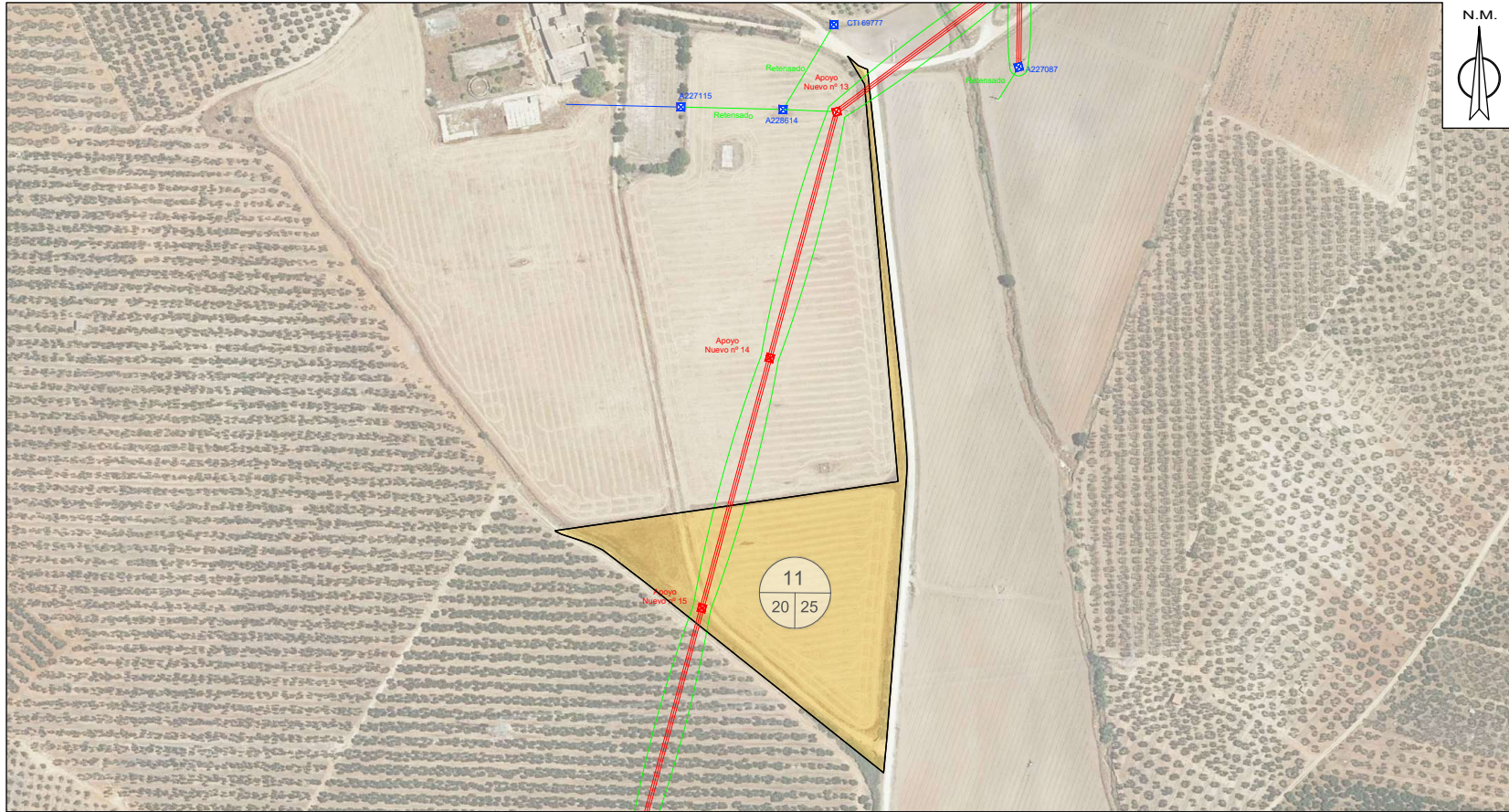
VERIFICACIÓN

PEGVED2M4DNBGZJNYKXBNPL8SSBPJD

PÁG. 34/54



# T.M. DE BOLLULLOS DE LA MITACIÓN (SEVILLA).



TRAMO AÉREO

PAR. PROY.	REF. CATASTRAL	PROVINCIA	T.M.	PARAJE	POL. CAT.	PARC. CAT.	VUELO (m)	SERV. PASO (m <sup>2</sup> )	APOYOS	Nº IDENTIFICACIÓN APOYOS	PLENO DOMINIO (m <sup>2</sup> )	OCUP. TEMP. (m <sup>2</sup> )	SERVIDUMBRE ACCESO (m <sup>2</sup> )	USO
11	41016A020000250000ZD	SEVILLA	BOLLULLOS DE LA MITACION	REBUGENA	20	25	94,94	1644,35	1	AP13	5,62	131,55	164,44	Labor Regadio

22SEPR1286 PROJ SUST LAMT DC\_recover

**LEYENDA**

RED EXISTENTE	RED A RETIRAR
RED NUEVA	SERVIDUMBRE DE PASO
CD (CENTRO DE DISTRIBUCIÓN)	CAJA DE SECCIONAMIENTO
CDI (CENTRO DE DISTRIBUCIÓN INTENSIVE)	EMPALMES O DERIVACIÓN
LÍNEA AÉREA	CONVERSIÓN AEREA/SUBT.
LÍNEA SUBTERRÁNEA	APOYO DE HV
CANALIZACIÓN SUBTERRÁNEA	APOYO METÁLICO
ARQUETA A11 A2	

**CUMPLE SIEMPRE!  
CON LAS CINCO REGLAS DE ORO  
PARA TRABAJAR SIN TENSIÓN**

 <b>1 Apertura con corte efectivo de todas las fuentes de tensión</b>	 <b>4 Poner a tierra y en corto circuito (inmediatamente después de comprobar la ausencia de tensión)</b>
 <b>2 Enclavamiento o bloqueo y señalización de los aparatos de corte en posición de apertura</b>	 <b>5 Señalización y delimitación de la Zona de Trabajo</b>
 <b>3 Verificar la ausencia de tensión (inmediatamente antes de poner a tierra y en corto circuito)</b>	<b>RECUERDA QUE DEBES UTILIZAR SIEMPRE LOS EPI!!</b>

Obra: ANEXO DE AFECIONES POR PROYECTO DE EJECUCIÓN DE LA SUSTITUCIÓN DE UN TRAMO DE LA LAMT LA-56 15 KV "LASCRUCES" DE S.E. "BOLLULLM" POR LAMT D/C LA-110, ENTRE EL APOYO A227042 HASTA EL APOYO A228474 S74135, EN EL T.M. DE BOLLULLOS DE LA MITACIÓN (SEVILLA).

	Nº LCL: 6301085057	Técnico:
	Nº Plan: SFD0315_1.3	PEDRO FERNÁNDEZ GARCIA
	Solicitante: EDISTRIBUCIÓN REDES DIGITALES S.L.U.	Nº Colegiado: 1.693-COITI Huelva
	T.M. DE BOLLULLOS DE LA MITACIÓN	Escala: 1:3.000
Fecha: MAYO 2.025	PSP 11	Nº Plano: 11

Puede verificar la integridad de una copia de este documento mediante la lectura del código QR adjunto o mediante el acceso a la dirección <https://ws050.juntadeandalucia.es:443/verificarFirma/> indicando el código de VERIFICACIÓN

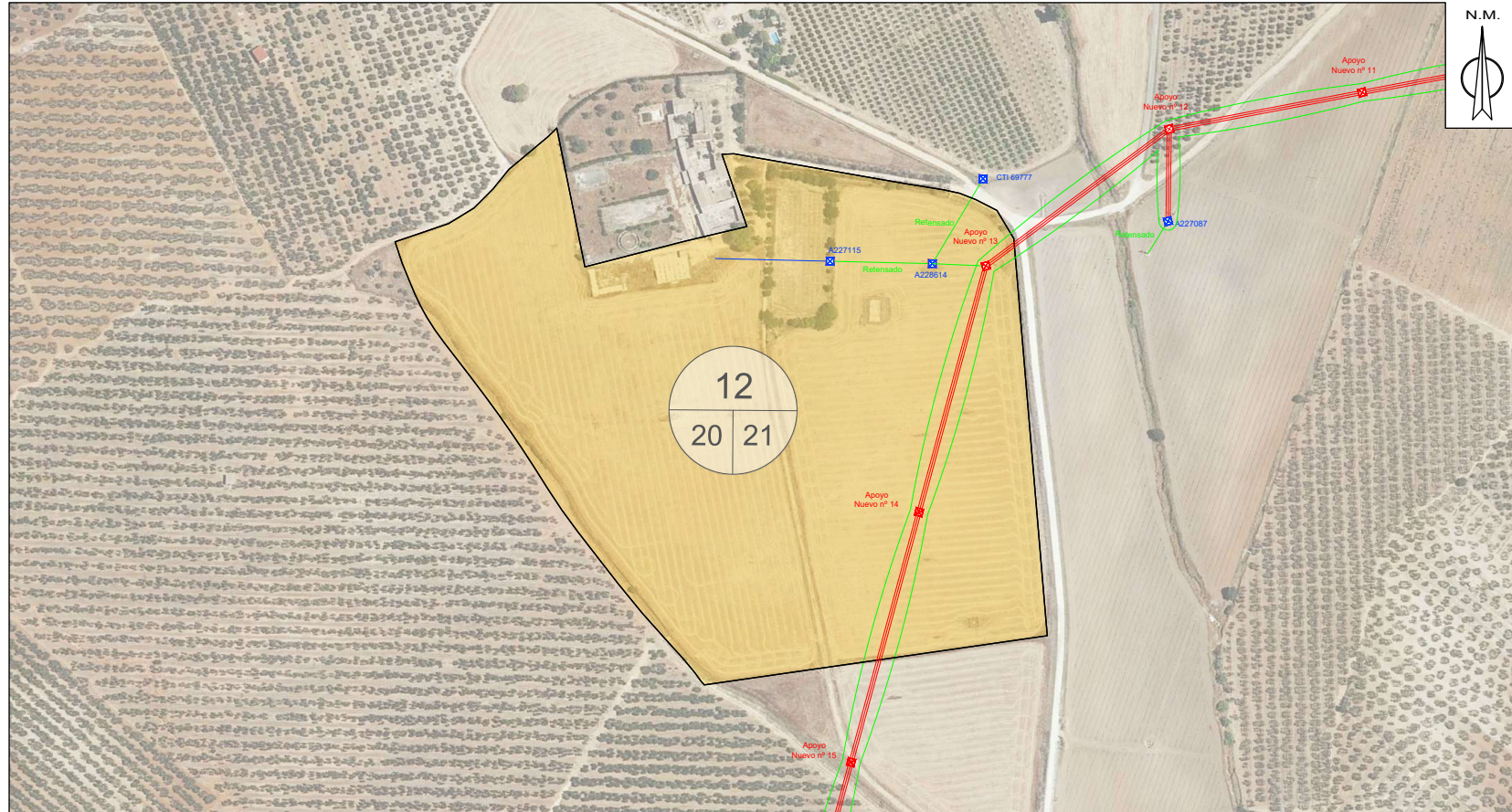
FIRMADO POR	ANGELA MARIA COLLADO DOMINGUEZ	11/06/2025
VERIFICACIÓN	PEGVED2M4DNBGZJNYKXBNPL8SSBPJD	PÁG. 35/54



Es copia auténtica de documento electrónico

Nº Reg. Entrada: 202599907058026. Fecha/Hora: 11/06/2025 13:42:11

# T.M. DE BOLLULLOS DE LA MITACIÓN (SEVILLA).



## TRAMO AÉREO

PAR. PROY.	REF. CATASTRAL	PROVINCIA	T.M.	PARAJE	POL. CAT.	PARC. CAT.	VUELO (m)	SERV. PASO (m²)	APOYOS	Nº IDENTIFICACIÓN APOYOS	PLENO DOMINIO (m²)	OCUP. TEMP. (m²)	SERVIDUMBRE ACCESO (m²)	USO
12	41016A020000210000ZM	SEVILLA	BOLLULLOS DE LA MITACION	REBUGENA	20	21	326.49	5986,32	2	AP14 y AP15	5,55	478,91	598,63	Labor Secano

22SEPR1286 PROJ SUST LAMT DC\_recover

	RED EXISTENTE		RED A RETIRAR
	RED NUEVA		SERVIDUMBRE DE PASO
	CDI (CENTRO DE DISTRIBUCIÓN)		CAJA DE SECCIONAMIENTO
	CDI (CENTRO DE DISTRIBUCIÓN INTENSIVE)		EMPALMES O DERIVACIÓN
	LÍNEA AÉREA		CONVERSIÓN AEREA/SUBT.
	LÍNEA SUBTERRÁNEA		APOYO DE HV
	CANALIZACIÓN SUBTERRÁNEA		APOYO METÁLICO
	ARQUETA A11 A2		

**CUMPLE SIEMPRE!**  
**CON LAS CINCO REGLAS DE ORO PARA TRABAJAR SIN TENSIÓN**

	<b>1 Apertura con corte efectivo de todas las fuentes de tensión</b>		<b>4 Poner a tierra y en corto circuito (inmediatamente después de comprobar la ausencia de tensión)</b>
	<b>2 Enclavamiento o bloqueo y señalización de los aparatos de corte en posición de apertura</b>		<b>5 Señalización y delimitación de la Zona de Trabajo</b>
	<b>3 Verificar la ausencia de tensión (inmediatamente antes de poner a tierra y en corto circuito)</b>	<b>RECUERDA QUE DEBES UTILIZAR SIEMPRE LOS EPI!!</b>	

Obra: ANEXO DE AFEECIONES POR PROYECTO DE EJECUCIÓN DE LA SUSTITUCIÓN DE UN TRAMO DE LA LAMT LA-56 15 KV "LASCRUCES" DE S.E. "BOLLULLM" POR LAMT D/C LA-110, ENTRE EL APOYO A227042 HASTA EL APOYO A228474 S74135, EN EL T.M. DE BOLLULLOS DE LA MITACIÓN (SEVILLA).						
	Nº LCL:	6301085057	Técnico:	PEDRO FERNÁNDEZ GARCIA		
	Nº Plan:	SFD0315_1.3	Nº Colegiado:	1.693-COITI Huelva		
	Solicitante:	EDISTRIBUCIÓN REDES DIGITALES S.L.U.		Escala:	1:3.000	
Fecha: MAYO 2.025	T.M. DE BOLLULLOS DE LA MITACIÓN		PSP 12		Nº Plano:	12

Puede verificar la integridad de una copia de este documento mediante la lectura del código QR adjunto o mediante el acceso a la dirección <https://ws050.juntadeandalucia.es:443/verificarFirma/> indicando el código de VERIFICACIÓN

FIRMADO POR

ANGELA MARIA COLLADO DOMINGUEZ

11/06/2025

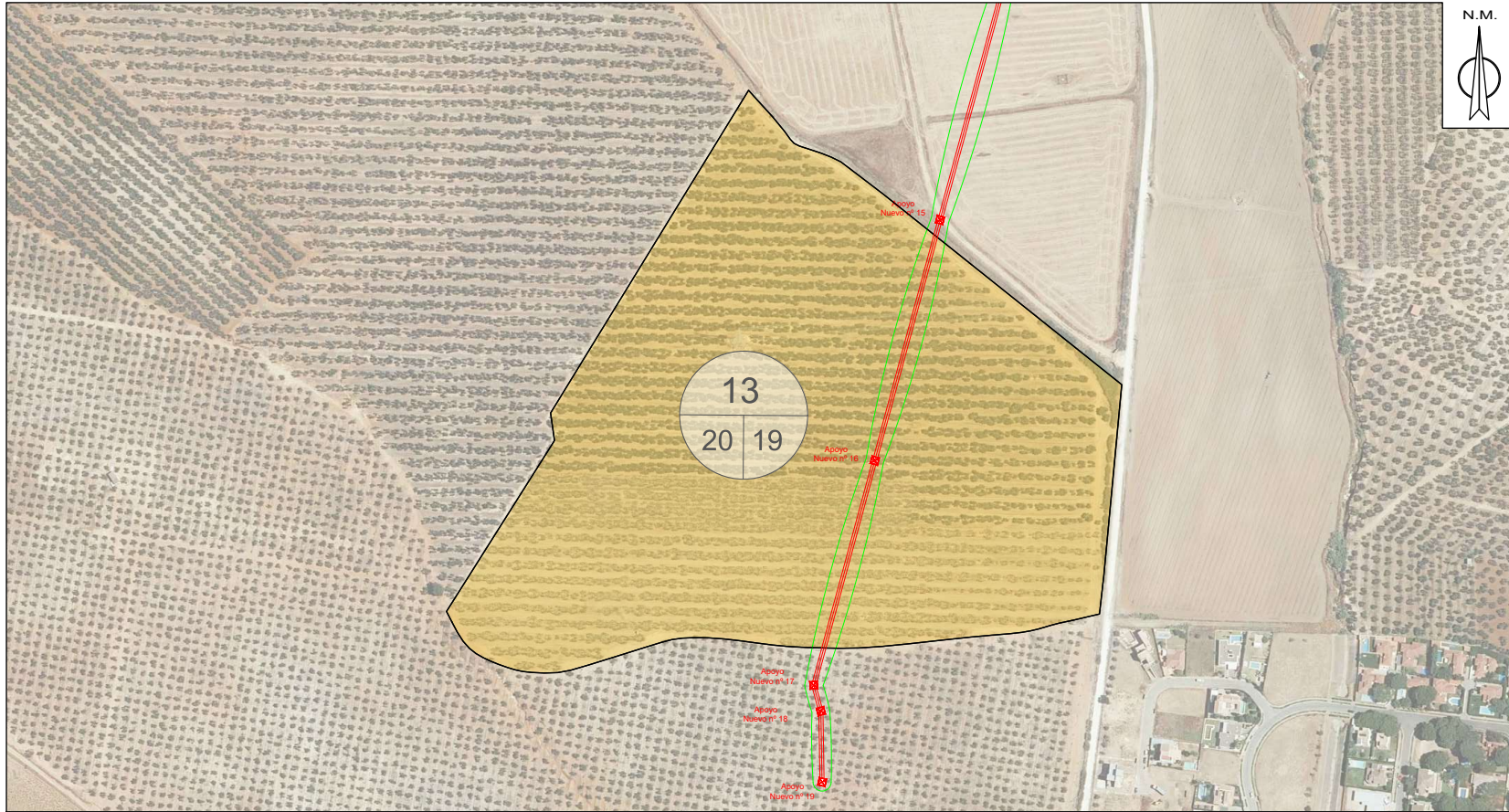
VERIFICACIÓN

PEGVED2M4DNBGZJNYKXBNPL8SSBPJD

PÁG. 36/54



# T.M. DE BOLLULLOS DE LA MITACIÓN (SEVILLA).



## TRAMO AÉREO

PAR. PROY.	REF. CATASTRAL	PROVINCIA	T.M.	PARAJE	POL. CAT.	PARC. CAT.	VUELO (m)	SERV. PASO (m <sup>2</sup> )	APOYOS	Nº IDENTIFICACIÓN APOYOS	PLENO DOMINIO (m <sup>2</sup> )	OCCUP. TEMP. (m <sup>2</sup> )	SERVIDUMBRE ACCESO (m <sup>2</sup> )	USO
13	41016A020000190000ZO	SEVILLA	BOLLULLOS DE LA MITACION	REBUGENA	20	19	312,63	5786,30	1	AP16	2,92	462,90	578,63	Olivos de Regadío

22SEPR1286 PROJ SUST LAMT DC\_recover

	RED EXISTENTE		RED A RETIRAR
	RED NUEVA		SERVIDUMBRE DE PASO
	CDI (CENTRO DE DISTRIBUCIÓN)		CAJA DE SECCIONAMIENTO
	CDI (CENTRO DE DISTRIBUCIÓN INTENSIVE)		EMPALMES O DERIVACIÓN
	LÍNEA AÉREA		CONVERSIÓN AEREA/SUBT.
	LÍNEA SUBTERRÁNEA		APOYO DE HV
	CANALIZACIÓN SUBTERRÁNEA		APOYO METÁLICO
	ARQUETA A1/A2		

**CUMPLE SIEMPRE!  
CON LAS CINCO REGLAS DE ORO  
PARA TRABAJAR SIN TENSIÓN**

	<b>1 Apertura con corte efectivo de todas las fuentes de tensión</b>		<b>4 Poner a tierra y en corto circuito (inmediatamente después de comprobar la ausencia de tensión)</b>
	<b>2 Enclavamiento o bloqueo y señalización de los aparatos de corte en posición de apertura</b>		<b>5 Señalización y delimitación de la Zona de Trabajo</b>
	<b>3 Verificar la ausencia de tensión (inmediatamente antes de poner a tierra y en corto circuito)</b>	<b>RECUERDA QUE DEBES UTILIZAR SIEMPRE LOS EPI!!</b>	

Obra: ANEXO DE AFEECIONES POR PROYECTO DE EJECUCIÓN DE LA SUSTITUCIÓN DE UN TRAMO DE LA LAMT LA-56 15 KV "LASCRUCES" DE S.E. "BOLLULLM" POR LAMT D/C LA-110, ENTRE EL APOYO A227042 HASTA EL APOYO A228474 S74135, EN EL T.M. DE BOLLULLOS DE LA MITACIÓN (SEVILLA).					
	Nº LCL:	6301085057	Técnico:	PEDRO FERNÁNDEZ GARCIA	
	Nº Plan:	SFD0315_1.3	Nº Colegiado:	1.693-COITI Huelva	
	Solicitante:	EDISTRIBUCIÓN REDES DIGITALES S.L.U.		Escala:	1:3.000
Fecha: MAYO 2.025		PSP 13		Nº Plano:	13

Puede verificar la integridad de una copia de este documento mediante la lectura del código QR adjunto o mediante el acceso a la dirección <https://ws050.juntadeandalucia.es:443/verificarFirma/> indicando el código de VERIFICACIÓN

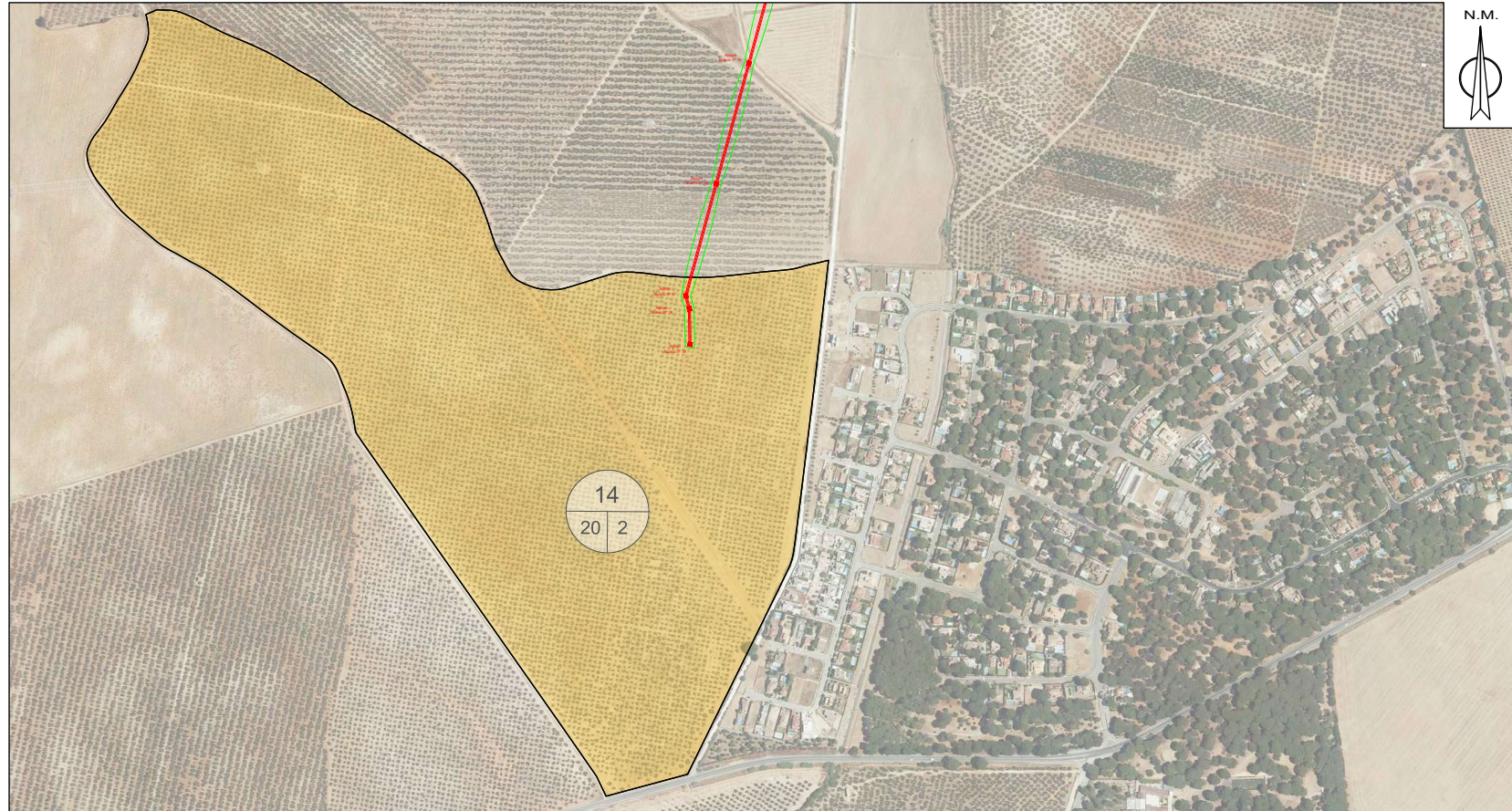
FIRMADO POR	ANGELA MARIA COLLADO DOMINGUEZ	11/06/2025
VERIFICACIÓN	PEGVED2M4DNBGZJYKXBNPL8SSBPJD	PÁG. 37/54



Es copia auténtica de documento electrónico

Nº Reg. Entrada: 202599907058026. Fecha/Hora: 11/06/2025 13:42:11

# T.M. DE BOLLULLOS DE LA MITACIÓN (SEVILLA).



## TRAMO AÉREO

PAR. PROY.	REF. CATASTRAL	PROVINCIA	T.M.	PARAJE	POL. CAT.	PARC. CAT.	VUELO (m)	SERV. PASO (m <sup>2</sup> )	APOYOS	Nº IDENTIFICACIÓN APOYOS	PLENO DOMINIO (m <sup>2</sup> )	OCUP. TEMP. (m <sup>2</sup> )	SERVIDUMBRE ACCESO (m <sup>2</sup> )	USO
14	41016A020000020000ZZ	SEVILLA	BOLLULLOS DE LA MITACION	BENIJAR CUATRO HABI	20	2	99,74	1478,04	3	API7, API8 y API9	13,89	118,24	147,80	Olivos de Regadío

22SEPR1286 PROJ\_SUST\_LAMT\_DC\_recover

	RED EXISTENTE		RED A RETIRAR
	RED NUEVA		SERVIDUMBRE DE PASO
	CDI (CENTRO DE DISTRIBUCIÓN)		CAJA DE SECCIONAMIENTO
	CDI (CENTRO DE DISTRIBUCIÓN INTENSIVE)		EMPALMES O DERIVACIÓN
	LÍNEA AÉREA		CONVERSIÓN AEREA/SUBT.
	LÍNEA SUBTERRÁNEA		APOYO DE HV
	CANALIZACIÓN SUBTERRÁNEA		APOYO METÁLICO
	ARQUETA A1/A2		

**CUMPLE SIEMPRE!**  
CON LAS CINCO REGLAS DE ORO  
PARA TRABAJAR SIN TENSION

	<b>1 Apertura con corte efectivo de todas las fuentes de tensión</b>		<b>4 Poner a tierra y en corto circuito (inmediatamente después de comprobar la ausencia de tensión)</b>
	<b>2 Enclavamiento o bloqueo y señalización de los aparatos de corte en posición de apertura</b>		<b>5 Señalización y delimitación de la Zona de Trabajo</b>
	<b>3 Verificar la ausencia de tensión (inmediatamente antes de poner a tierra y en corto circuito)</b>	<b>RECUERDA QUE DEBES UTILIZAR SIEMPRE LOS EPI!!</b>	

Obra: ANEXO DE AFECCIONES POR PROYECTO DE EJECUCIÓN DE LA SUSTITUCIÓN DE UN TRAMO DE LA LAMT LA-56 15 KV "LASCRUCES" DE S.E. "BOLLULLM" POR LAMT D/C LA-110, ENTRE EL APOYO A227042 HASTA EL APOYO A228474 S74135, EN EL T.M. DE BOLLULLOS DE LA MITACIÓN (SEVILLA).		
	Nº LCL: 6301085057	Técnico: PEDRO FERNÁNDEZ GARCIA
	Nº Plan: SFD0315_1.3	Nº Colegiado: 1.693-COITI Huelva
	Solicitante: EDISTRIBUCIÓN REDES DIGITALES S.L.U.	Escala: 1:6.000
	T.M. DE BOLLULLOS DE LA MITACIÓN	Nº Plano: 14
Fecha: MAYO 2.025	PSP 14	

Puede verificar la integridad de una copia de este documento mediante la lectura del código QR adjunto o mediante el acceso a la dirección <https://ws050.juntadeandalucia.es:443/verificarFirma/> indicando el código de VERIFICACIÓN

FIRMADO POR	ANGELA MARIA COLLADO DOMINGUEZ	11/06/2025
VERIFICACIÓN	PEGVED2M4DNBGZJNYKXBNPL8SSBPJD	PÁG. 38/54



## 5 FICHAS CATASTRALES

Nº Reg. Entrada: 202599907058026. Fecha/Hora: 11/06/2025 13:42:11

Es copia auténtica de documento electrónico

Puede verificar la integridad de una copia de este documento mediante la lectura del código QR adjunto o mediante el acceso a la dirección <https://ws050.juntadeandalucia.es:443/verificarFirma/> indicando el código de VERIFICACIÓN

FIRMADO POR	ANGELA MARIA COLLADO DOMINGUEZ	11/06/2025
VERIFICACIÓN	PEGVED2M4DNBGZLNJYKXBNPL8SSBPJD	PÁG. 39/54





# CONSULTA DESCRIPTIVA Y GRÁFICA DE DATOS CATASTRALES DE BIEN INMUEBLE

Referencia catastral: 41016A021000310000ZO

## DATOS DESCRIPTIVOS DEL INMUEBLE

### Localización:

Polígono 21 Parcela 31

BAENA. BOLLULLOS DE LA MITACION [SEVILLA]

Clase: RÚSTICO

Uso principal: Agrario

Superficie construida: 1.036 m<sup>2</sup>

Año construcción: 1950

### CONSTRUCCIÓN

Destino	Escalera/Planta/Puerta	Superficie m <sup>2</sup>
AGRARIO		372
AGRARIO		139
AGRARIO		228
AGRARIO		297

### CULTIVO

Subparcela	Cultivo/aprovechamiento	Intensidad Productiva	Superficie m <sup>2</sup>
a	I- Improductivo	00	5
b	I- Improductivo	00	32
c	I- Improductivo	00	41
d	I- Improductivo	00	22
e	OR Olivos regadío	00	969.864
f	I- Improductivo	00	30
g	I- Improductivo	00	71
h	HR Huerta regadío	00	1.240
i	I- Improductivo	00	1.331
j	I- Improductivo	00	6.815
k	I- Improductivo	00	39
l	I- Improductivo	00	3.420
m	OR Olivos regadío	00	332.407
n	OR Olivos regadío	00	66.080

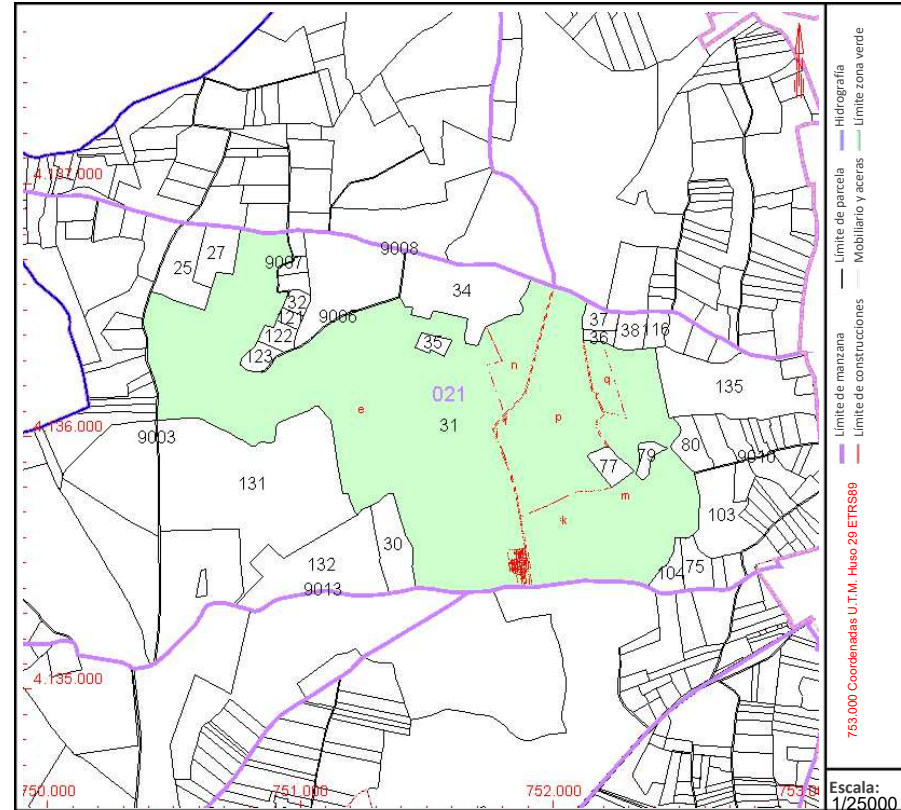
Continúa en páginas siguientes

## PARCELA

Superficie gráfica: 1.634.259 m<sup>2</sup>

Participación del inmueble: 100,00 %

Tipo: Parcela, a efectos catastrales, con inmuebles de distinta clase [urbano y rústico]



Este documento no es una certificación catastral, pero sus datos pueden ser verificados a través del "Acceso a datos catastrales no protegidos de la SEC"

Martes , 6 de Mayo de 2025

Puede verificar la integridad de una copia de este documento mediante la lectura del código QR adjunto o mediante el acceso a la dirección <https://ws050.juntadeandalucia.es:443/verificarFirma/> indicando el código de VERIFICACIÓN

FIRMADO POR	ANGELA MARIA COLLADO DOMINGUEZ	11/06/2025
VERIFICACIÓN	PEGVED2M4DNBGZJNYKXBNPL8SSBPJD	PÁG. 40/54





# CONSULTA DESCRIPTIVA Y GRÁFICA DE DATOS CATASTRALES DE BIEN INMUEBLE

Referencia catastral: 41016A021000310000ZO

## DATOS DESCRIPTIVOS DEL INMUEBLE

### Cultivo (Continuación)

Subparcela	Cultivo/Aprovechamiento	IP	Superficie m <sup>2</sup>	Subparcela	Cultivo/Aprovechamiento	IP	Superficie m <sup>2</sup>
p	OR Olivos regadío	00	223.515	q	OR Olivos regadío	00	24544
r	I- Improductivo	00	2.275				

Nº Reg. Entrada: 202599907058026. Fecha/Hora: 11/06/2025 13:42:11

Puede verificar la integridad de una copia de este documento mediante la lectura del código QR adjunto o mediante el acceso a la dirección <https://ws050.juntadeandalucia.es:443/verificarFirma/> indicando el código de VERIFICACIÓN

FIRMADO POR	ANGELA MARIA COLLADO DOMINGUEZ	11/06/2025	
VERIFICACIÓN	PEGVED2M4DNBGZLNJYKXBNPL8SSBPJD	PÁG. 41/54	



# CONSULTA DESCRIPTIVA Y GRÁFICA DE DATOS CATASTRALES DE BIEN INMUEBLE

Referencia catastral: 41016A021090130000ZG

## DATOS DESCRIPTIVOS DEL INMUEBLE

### Localización:

Polígono 21 Parcela 9013

CN REBUJANA. BOLLULLOS DE LA MITACION [SEVILLA]

Clase: RÚSTICO

Uso principal: Agrario

Superficie construida:

Año construcción:

### CULTIVO

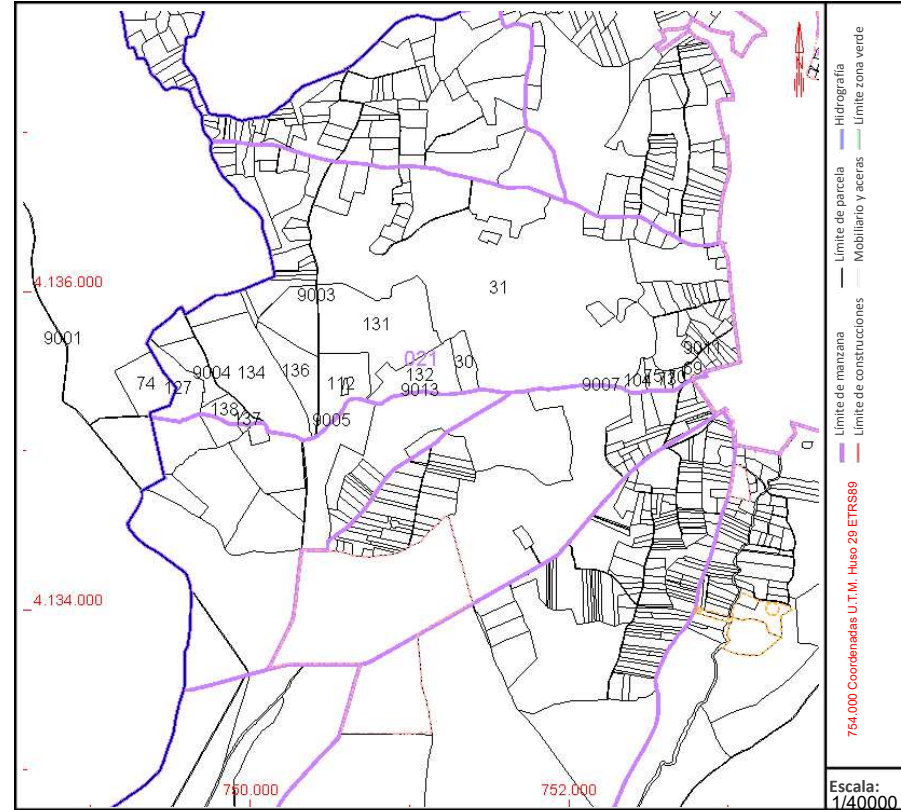
Subparcela	Cultivo/aprovechamiento	Intensidad Productiva	Superficie m <sup>2</sup>
0	VT Vía de comunicación de dominio público	00	10.958

## PARCELA

Superficie gráfica: 10.958 m<sup>2</sup>

Participación del inmueble: 100,00 %

Tipo:



Este documento no es una certificación catastral, pero sus datos pueden ser verificados a través del "Acceso a datos catastrales no protegidos de la SEC"

Martes , 6 de Mayo de 2025

Puede verificar la integridad de una copia de este documento mediante la lectura del código QR adjunto o mediante el acceso a la dirección <https://ws050.juntadeandalucia.es:443/verificarFirma/> indicando el código de VERIFICACIÓN

FIRMADO POR	ANGELA MARIA COLLADO DOMINGUEZ	11/06/2025	
VERIFICACIÓN	PEGVED2M4DNBGZJYKXBNPL8SSBPJD	PÁG. 42/54	



GOBIERNO DE ESPAÑA

VICEPRESIDENCIA PRIMERA DEL GOBIERNO

MINISTERIO DE HACIENDA

SECRETARÍA DE ESTADO DE HACIENDA

DIRECCIÓN GENERAL DEL CATASTRO

# CONSULTA DESCRIPTIVA Y GRÁFICA DE DATOS CATASTRALES DE BIEN INMUEBLE

Referencia catastral: 41016A020090050000ZQ

## DATOS DESCRIPTIVOS DEL INMUEBLE

### Localización:

Polígono 20 Parcela 9005

CN REBUJANA. BOLLULLOS DE LA MITACION [SEVILLA]

Clase: RÚSTICO

Uso principal: Agrario

Superficie construida:

Año construcción:

### CULTIVO

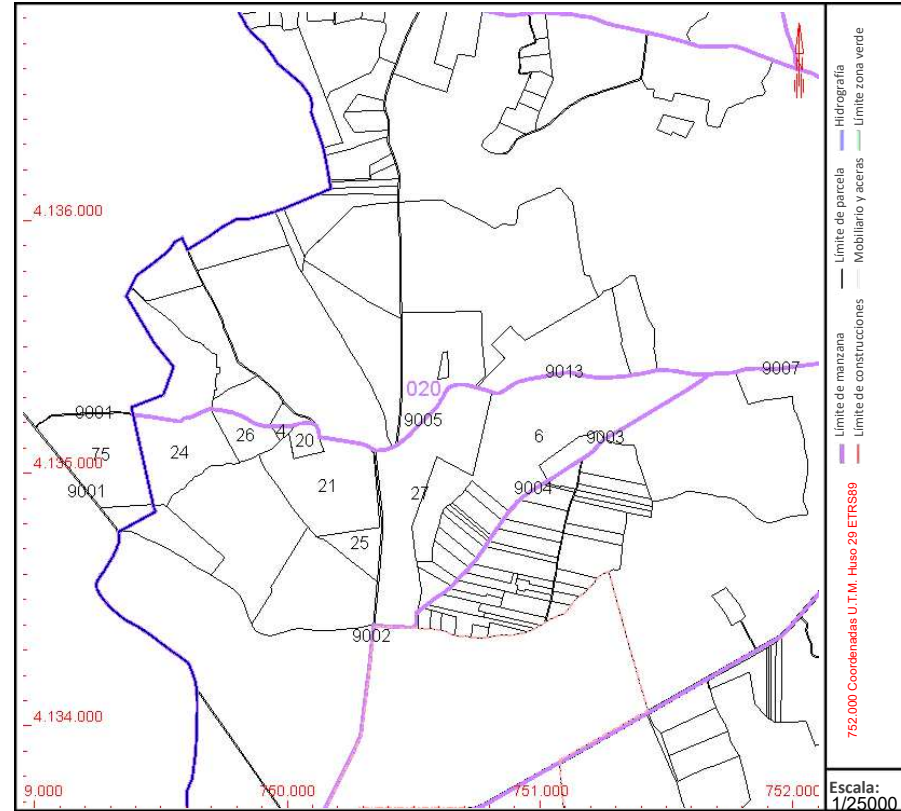
Subparcela	Cultivo/aprovechamiento	Intensidad Productiva	Superficie m <sup>2</sup>
0	VT Vía de comunicación de dominio público	00	7.111

## PARCELA

Superficie gráfica: 7.111 m<sup>2</sup>

Participación del inmueble: 100,00 %

Tipo:



Este documento no es una certificación catastral, pero sus datos pueden ser verificados a través del "Acceso a datos catastrales no protegidos de la SEC"

Martes , 6 de Mayo de 2025

Puede verificar la integridad de una copia de este documento mediante la lectura del código QR adjunto o mediante el acceso a la dirección <https://ws050.juntadeandalucia.es:443/verificarFirma/> indicando el código de VERIFICACIÓN

FIRMADO POR	ANGELA MARIA COLLADO DOMINGUEZ	11/06/2025	
VERIFICACIÓN	PEGVED2M4DNBGZJYKXBNPL8SSBPJD	PÁG. 43/54	



# CONSULTA DESCRIPTIVA Y GRÁFICA DE DATOS CATASTRALES DE BIEN INMUEBLE

Referencia catastral: 41016A02000060000ZA

## DATOS DESCRIPTIVOS DEL INMUEBLE

### Localización:

Polígono 20 Parcela 6

REBUGENA. BOLLULLOS DE LA MITACION [SEVILLA]

Clase: RÚSTICO

Uso principal: Agrario

Superficie construida:

Año construcción:

### CULTIVO

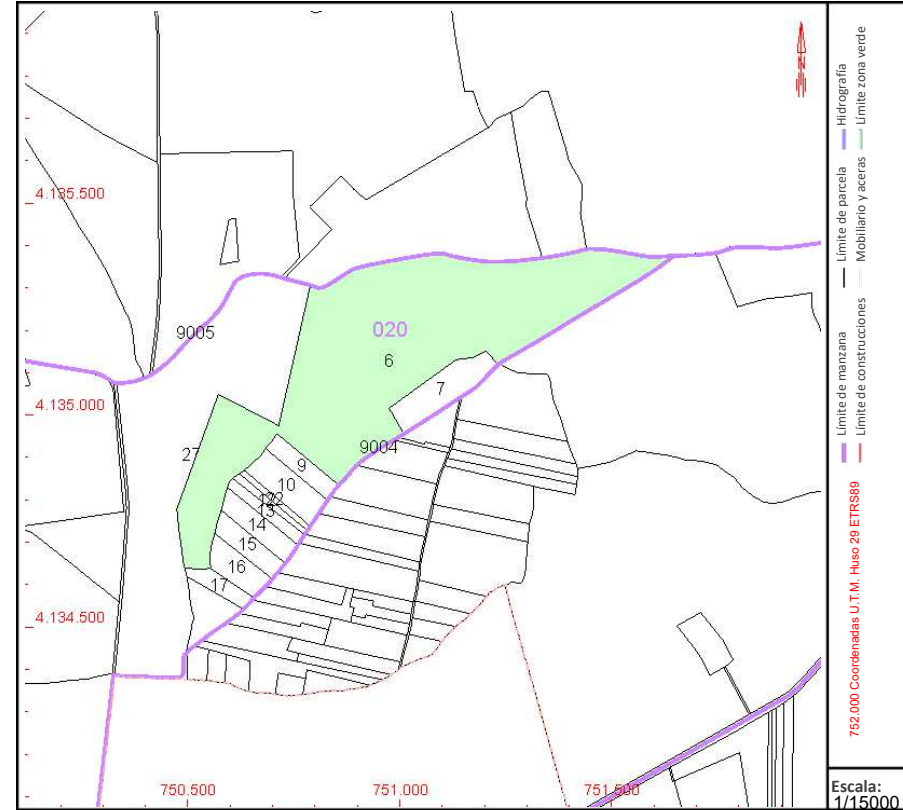
Subparcela	Cultivo/aprovechamiento	Intensidad Productiva	Superficie m <sup>2</sup>
0	OR OLIVAR	06	265.595

## PARCELA

Superficie gráfica: 265.595 m<sup>2</sup>

Participación del inmueble: 100,00 %

Tipo:



Este documento no es una certificación catastral, pero sus datos pueden ser verificados a través del "Acceso a datos catastrales no protegidos de la SEC"

Martes , 6 de Mayo de 2025

Puede verificar la integridad de una copia de este documento mediante la lectura del código QR adjunto o mediante el acceso a la dirección <https://ws050.juntadeandalucia.es:443/verificarFirma/> indicando el código de VERIFICACIÓN

FIRMADO POR	ANGELA MARIA COLLADO DOMINGUEZ	11/06/2025	
VERIFICACIÓN	PEGVED2M4DNBGZJYKXBNPL8SSBPJD	PÁG. 44/54	



# CONSULTA DESCRIPTIVA Y GRÁFICA DE DATOS CATASTRALES DE BIEN INMUEBLE

Referencia catastral: 41016A020000270000ZI

## DATOS DESCRIPTIVOS DEL INMUEBLE

### Localización:

Polígono 20 Parcela 27

REBUGENA. BOLLULLOS DE LA MITACION [SEVILLA]

Clase: RÚSTICO

Uso principal: Agrario

Superficie construida:

Año construcción:

### CULTIVO

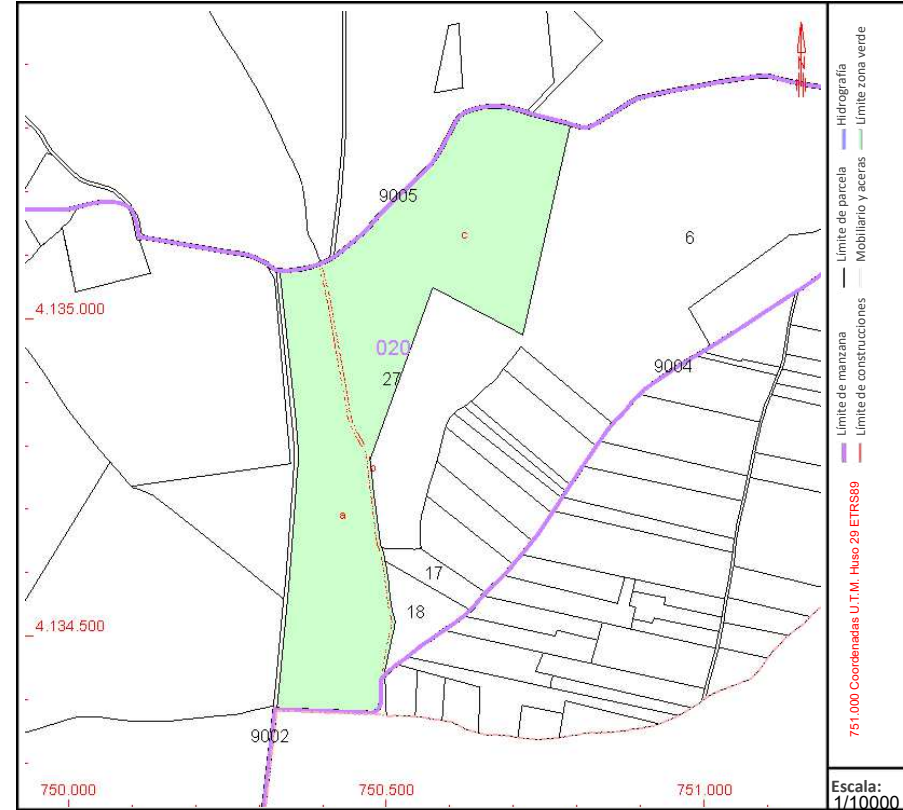
Subparcela	Cultivo/aprovechamiento	Intensidad Productiva	Superficie m <sup>2</sup>
a	OR OLIVAR	05	79.939
b	E- BALDÍO	16	3.274
c	OR OLIVAR	05	97.775

## PARCELA

Superficie gráfica: 180.988 m2

Participación del inmueble: 100,00 %

Tipo:



Este documento no es una certificación catastral, pero sus datos pueden ser verificados a través del "Acceso a datos catastrales no protegidos de la SEC"

Martes , 6 de Mayo de 2025

Puede verificar la integridad de una copia de este documento mediante la lectura del código QR adjunto o mediante el acceso a la dirección <https://ws050.juntadeandalucia.es:443/verificarFirma/> indicando el código de VERIFICACIÓN

FIRMADO POR	ANGELA MARIA COLLADO DOMINGUEZ	11/06/2025	
VERIFICACIÓN	PEGVED2M4DNBGZJYKXBNPL8SSBPJD	PÁG. 45/54	



# CONSULTA DESCRIPTIVA Y GRÁFICA DE DATOS CATASTRALES DE BIEN INMUEBLE

Referencia catastral: 41016A021001120000ZA

## DATOS DESCRIPTIVOS DEL INMUEBLE

### Localización:

Suelo Polígono 21 Parcela 112  
REBUGENA. BOLLULLOS DE LA MITACION [SEVILLA]

Clase: RÚSTICO

Uso principal: Agrario

Superficie construida:

Año construcción:

### CULTIVO

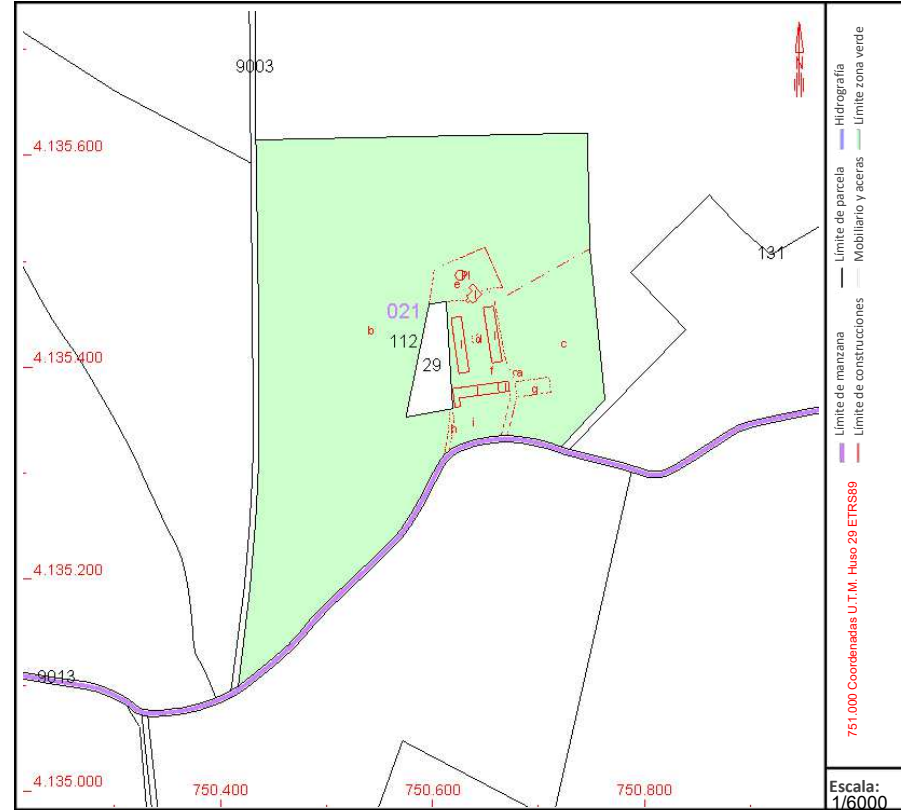
Subparcela	Cultivo/aprovechamiento	Intensidad Productiva	Superficie m <sup>2</sup>
a	I- Improductivo	00	16
b	OR Olivos regadío	00	88.227
c	CR Labor o labradío regadío	00	12.793
d	I- Improductivo	00	47
e	HR Huerta regadío	00	2.086
f	I- Improductivo	00	3.439
g	I- Improductivo	00	471
h	I- Improductivo	00	167
i	I- Improductivo	00	2.083

## PARCELA

Superficie gráfica: 111.075 m<sup>2</sup>

Participación del inmueble: 100,00 %

Tipo: Parcela, a efectos catastrales, con inmuebles de distinta clase [urbano y rústico]



Este documento no es una certificación catastral, pero sus datos pueden ser verificados a través del "Acceso a datos catastrales no protegidos de la SEC"

Martes , 6 de Mayo de 2025

Puede verificar la integridad de una copia de este documento mediante la lectura del código QR adjunto o mediante el acceso a la dirección <https://ws050.juntadeandalucia.es:443/verificarFirma/> indicando el código de VERIFICACIÓN

FIRMADO POR	ANGELA MARIA COLLADO DOMINGUEZ	11/06/2025	
VERIFICACIÓN	PEGVED2M4DNBGZJYKXBNPL8SSBPJD	PÁG. 46/54	



# CONSULTA DESCRIPTIVA Y GRÁFICA DE DATOS CATASTRALES DE BIEN INMUEBLE

Referencia catastral: 41016A021090030000ZZ

## DATOS DESCRIPTIVOS DEL INMUEBLE

### Localización:

Polígono 21 Parcela 9003

CN ROCIO. BOLLULLOS DE LA MITACION [SEVILLA]

Clase: RÚSTICO

Uso principal: Agrario

Superficie construida:

Año construcción:

### CULTIVO

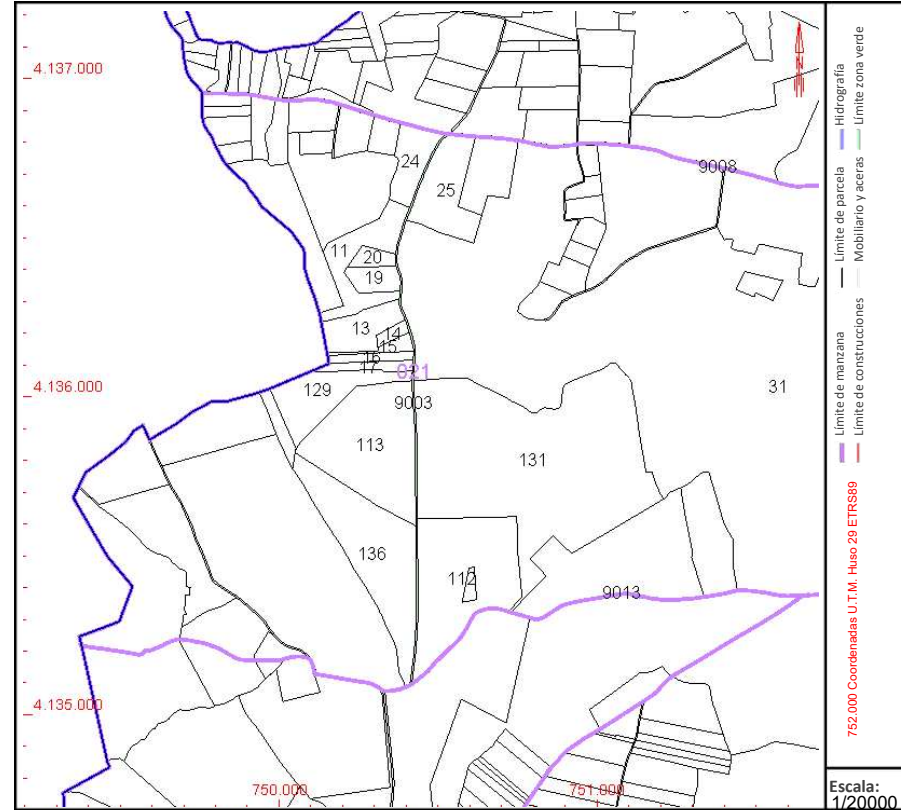
Subparcela	Cultivo/aprovechamiento	Intensidad Productiva	Superficie m <sup>2</sup>
0	VT Vía de comunicación de dominio público	00	9.763

## PARCELA

Superficie gráfica: 9.763 m<sup>2</sup>

Participación del inmueble: 100,00 %

Tipo:



Este documento no es una certificación catastral, pero sus datos pueden ser verificados a través del "Acceso a datos catastrales no protegidos de la SEC"

Martes , 6 de Mayo de 2025

Puede verificar la integridad de una copia de este documento mediante la lectura del código QR adjunto o mediante el acceso a la dirección <https://ws050.juntadeandalucia.es:443/verificarFirma/> indicando el código de VERIFICACIÓN

FIRMADO POR	ANGELA MARIA COLLADO DOMINGUEZ	11/06/2025
VERIFICACIÓN	PEGVED2M4DNBGZJYKXBNPL8SSBPJD	PÁG. 47/54





# CONSULTA DESCRIPTIVA Y GRÁFICA DE DATOS CATASTRALES DE BIEN INMUEBLE

Referencia catastral: 41016A021001360000ZS

## DATOS DESCRIPTIVOS DEL INMUEBLE

### Localización:

Polígono 21 Parcela 136  
REBUGENA. BOLLULLOS DE LA MITACION [SEVILLA]

Clase: RÚSTICO

Uso principal: Agrario

Superficie construida:

Año construcción:

### CULTIVO

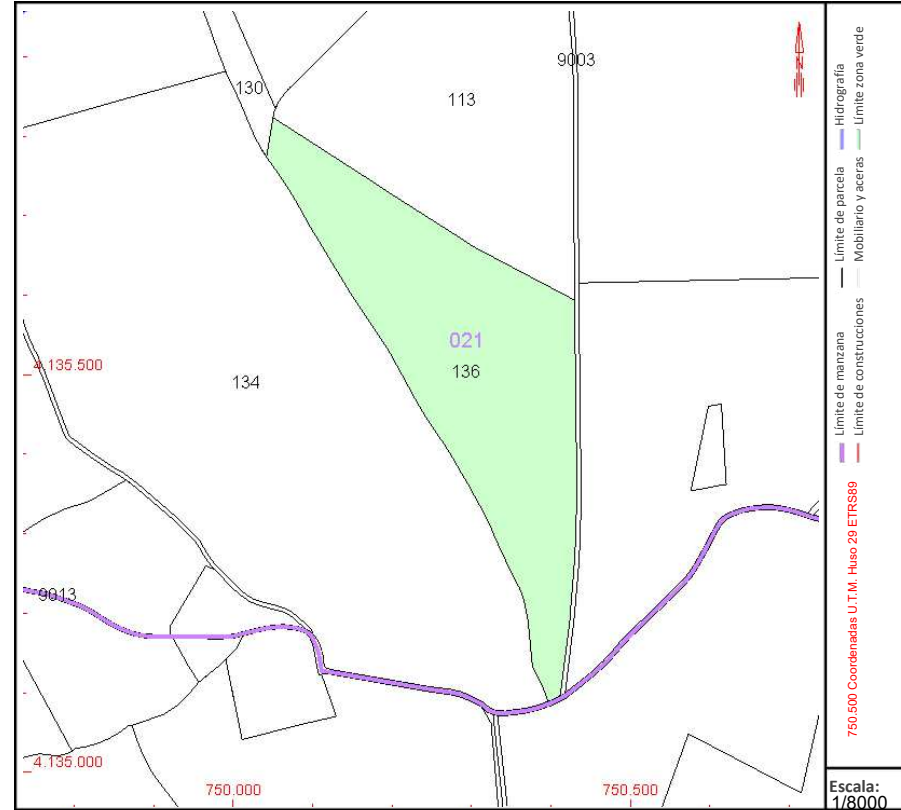
Subparcela	Cultivo/aprovechamiento	Intensidad Productiva	Superficie m <sup>2</sup>
0	OR OLIVAR	06	100.016

## PARCELA

Superficie gráfica: 100.016 m<sup>2</sup>

Participación del inmueble: 100,00 %

Tipo:



Este documento no es una certificación catastral, pero sus datos pueden ser verificados a través del "Acceso a datos catastrales no protegidos de la SEC"

Martes , 6 de Mayo de 2025

Puede verificar la integridad de una copia de este documento mediante la lectura del código QR adjunto o mediante el acceso a la dirección <https://ws050.juntadeandalucia.es:443/verificarFirma/> indicando el código de VERIFICACIÓN

FIRMADO POR	ANGELA MARIA COLLADO DOMINGUEZ	11/06/2025	
VERIFICACIÓN	PEGVED2M4DNBGZJYKXBNPL8SSBPJD	PÁG. 48/54	



# CONSULTA DESCRIPTIVA Y GRÁFICA DE DATOS CATASTRALES DE BIEN INMUEBLE

Referencia catastral: 41016A021001340000ZJ

## DATOS DESCRIPTIVOS DEL INMUEBLE

### Localización:

Suelo Polígono 21 Parcela 134  
REBUGENA. BOLLULLOS DE LA MITACION [SEVILLA]

Clase: RÚSTICO

Uso principal: Agrario

Superficie construida:

Año construcción:

### CULTIVO

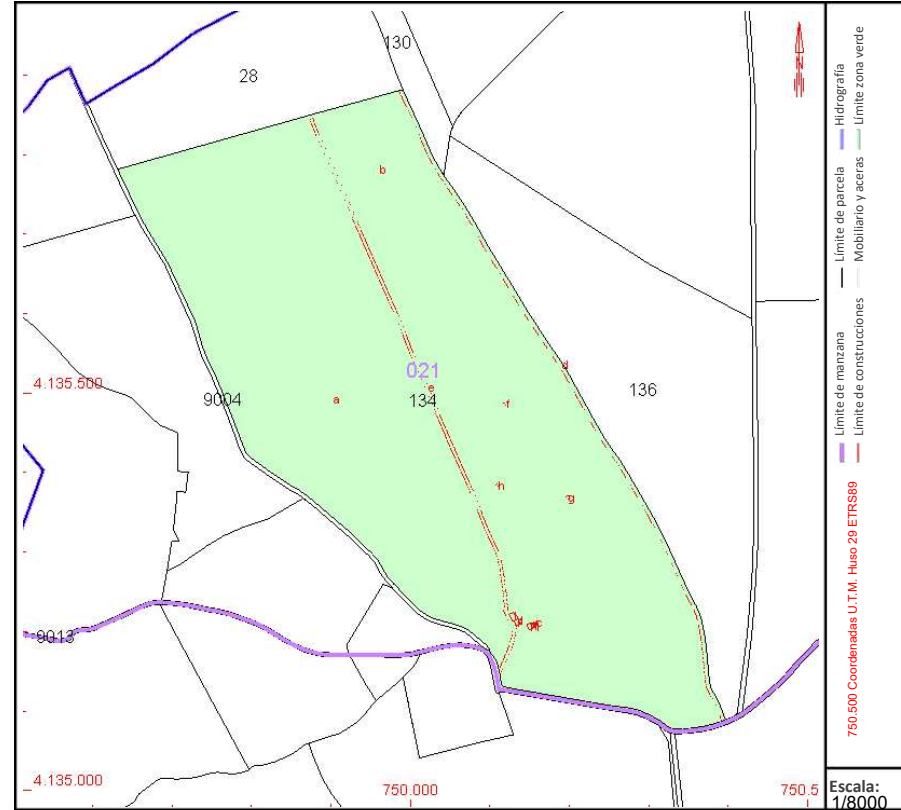
Subparcela	Cultivo/aprovechamiento	Intensidad Productiva	Superficie m <sup>2</sup>
a	NR Agrios regadío	01	139.897
b	NR Agrios regadío	01	139.239
c	I- Improductivo	00	15
d	I- Improductivo	00	4.484
e	I- Improductivo	00	3.073
f	I- Improductivo	00	14
g	I- Improductivo	00	16
h	I- Improductivo	00	8

## PARCELA

Superficie gráfica: 286.922 m<sup>2</sup>

Participación del inmueble: 100,00 %

Tipo: Parcela, a efectos catastrales, con inmuebles de distinta clase [urbano y rústico]



Este documento no es una certificación catastral, pero sus datos pueden ser verificados a través del "Acceso a datos catastrales no protegidos de la SEC"

Martes , 6 de Mayo de 2025

Puede verificar la integridad de una copia de este documento mediante la lectura del código QR adjunto o mediante el acceso a la dirección <https://ws050.juntadeandalucia.es:443/verificarFirma/> indicando el código de VERIFICACIÓN

FIRMADO POR	ANGELA MARIA COLLADO DOMINGUEZ	11/06/2025	
VERIFICACIÓN	PEGVED2M4DNBGZJYKXBNPL8SSBPJD	PÁG. 49/54	



GOBIERNO DE ESPAÑA

VICEPRESIDENCIA PRIMERA DEL GOBIERNO

MINISTERIO DE HACIENDA

SECRETARÍA DE ESTADO DE HACIENDA

DIRECCIÓN GENERAL DEL CATASTRO

# CONSULTA DESCRIPTIVA Y GRÁFICA DE DATOS CATASTRALES DE BIEN INMUEBLE

Referencia catastral: 41016A020090020000ZB

## DATOS DESCRIPTIVOS DEL INMUEBLE

### Localización:

Polígono 20 Parcela 9002

CN ROCIO. BOLLULLOS DE LA MITACION [SEVILLA]

Clase: RÚSTICO

Uso principal: Agrario

Superficie construida:

Año construcción:

### CULTIVO

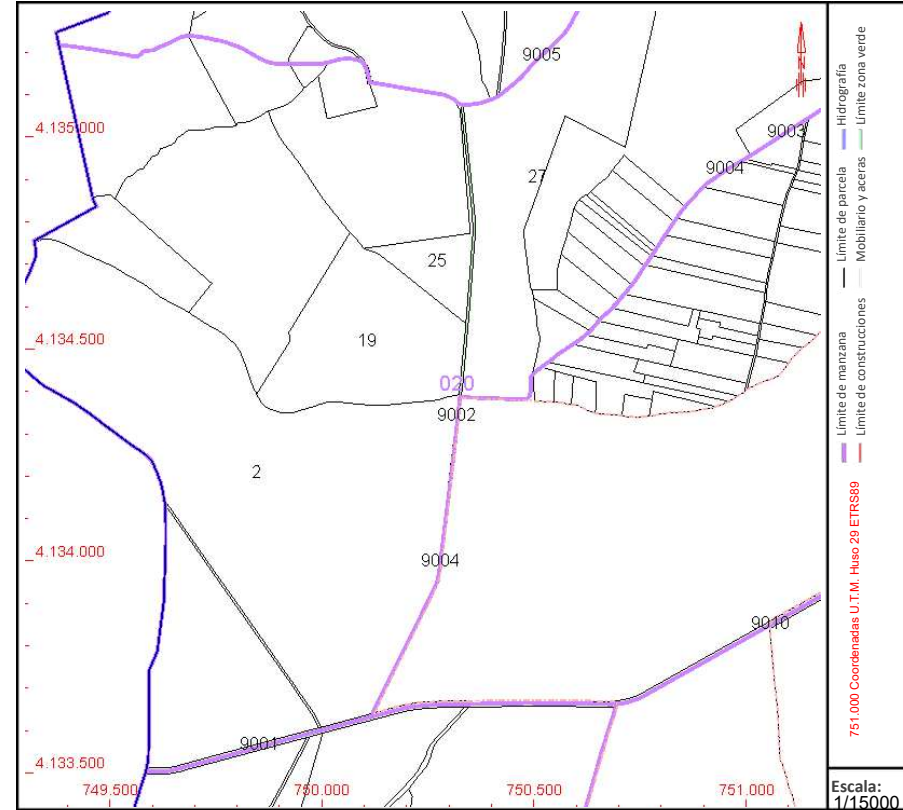
Subparcela	Cultivo/aprovechamiento	Intensidad Productiva	Superficie m <sup>2</sup>
0	VT Vía de comunicación de dominio público	00	6.399

## PARCELA

Superficie gráfica: 6.399 m2

Participación del inmueble: 100,00 %

Tipo:



Este documento no es una certificación catastral, pero sus datos pueden ser verificados a través del "Acceso a datos catastrales no protegidos de la SEC"

Martes , 6 de Mayo de 2025

Puede verificar la integridad de una copia de este documento mediante la lectura del código QR adjunto o mediante el acceso a la dirección <https://ws050.juntadeandalucia.es:443/verificarFirma/> indicando el código de VERIFICACIÓN

FIRMADO POR	ANGELA MARIA COLLADO DOMINGUEZ	11/06/2025	
VERIFICACIÓN	PEGVED2M4DNBGZJYKXBNPL8SSBPJD	PÁG. 50/54	



# CONSULTA DESCRIPTIVA Y GRÁFICA DE DATOS CATASTRALES DE BIEN INMUEBLE

Referencia catastral: 41016A020000250000ZD

## DATOS DESCRIPTIVOS DEL INMUEBLE

### Localización:

Polígono 20 Parcela 25

REBUGENA. BOLLULLOS DE LA MITACION [SEVILLA]

Clase: RÚSTICO

Uso principal: Agrario

Superficie construida:

Año construcción:

### CULTIVO

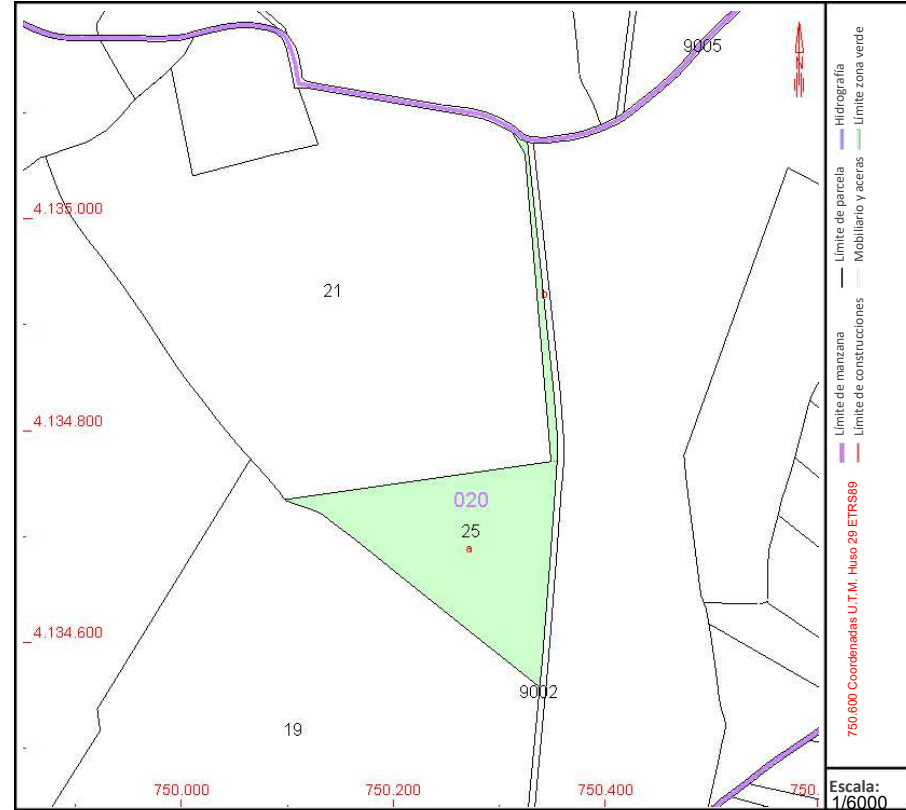
Subparcela	Cultivo/aprovechamiento	Intensidad Productiva	Superficie m <sup>2</sup>
a	CR Labor o labradío regadío	00	25.637
b	I- Improductivo	00	2.509

## PARCELA

Superficie gráfica: 27.535 m<sup>2</sup>

Participación del inmueble: 100,00 %

Tipo:



Este documento no es una certificación catastral, pero sus datos pueden ser verificados a través del "Acceso a datos catastrales no protegidos de la SEC"

Martes , 6 de Mayo de 2025

Puede verificar la integridad de una copia de este documento mediante la lectura del código QR adjunto o mediante el acceso a la dirección <https://ws050.juntadeandalucia.es:443/verificarFirma/> indicando el código de VERIFICACIÓN

FIRMADO POR	ANGELA MARIA COLLADO DOMINGUEZ	11/06/2025	
VERIFICACIÓN	PEGVED2M4DNBGZJYKXBNPL8SSBPJD	PÁG. 51/54	



# CONSULTA DESCRIPTIVA Y GRÁFICA DE DATOS CATASTRALES DE BIEN INMUEBLE

Referencia catastral: 41016A020000210000ZM

## DATOS DESCRIPTIVOS DEL INMUEBLE

### Localización:

Suelo Polígono 20 Parcela 21  
REBUGENA. BOLLULLOS DE LA MITACION [SEVILLA]

Clase: RÚSTICO

Uso principal: Agrario

Superficie construida:

Año construcción:

### CULTIVO

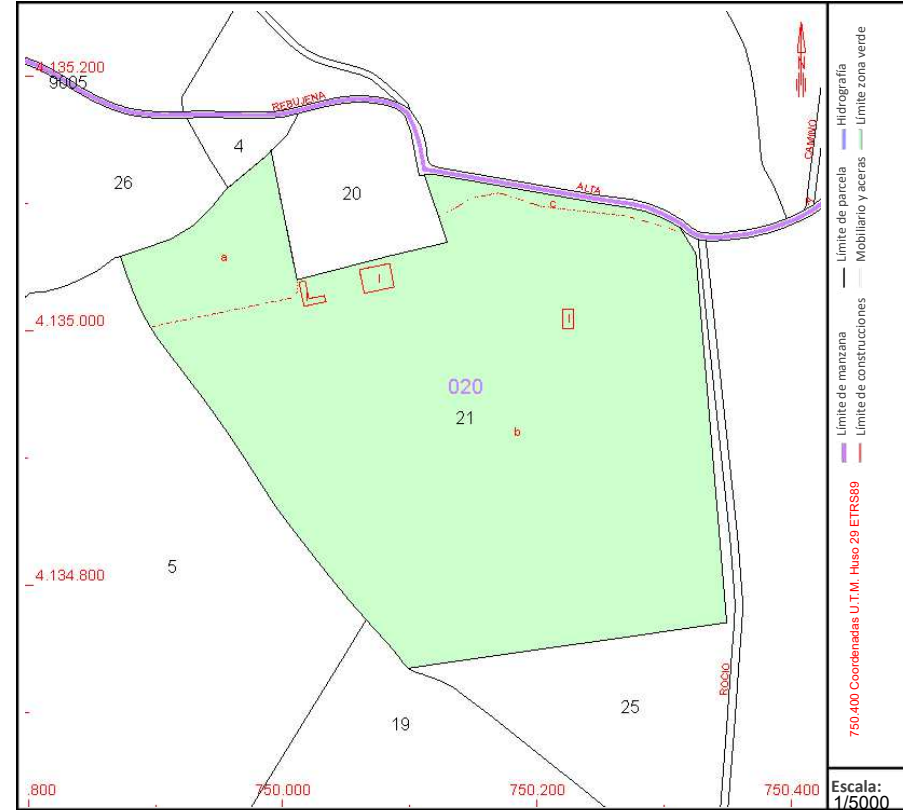
Subparcela	Cultivo/aprovechamiento	Intensidad Productiva	Superficie m <sup>2</sup>
a	NR Agrios regadío	02	10.388
b	C- Labor o Labradío secoano	02	113.128
c	E- Pastos	02	2.141

## PARCELA

Superficie gráfica: 126.342 m<sup>2</sup>

Participación del inmueble: 100,00 %

Tipo: Parcela, a efectos catastrales, con inmuebles de distinta clase [urbano y rústico]



Este documento no es una certificación catastral, pero sus datos pueden ser verificados a través del "Acceso a datos catastrales no protegidos de la SEC"

Martes , 6 de Mayo de 2025

Puede verificar la integridad de una copia de este documento mediante la lectura del código QR adjunto o mediante el acceso a la dirección <https://ws050.juntadeandalucia.es:443/verificarFirma/> indicando el código de VERIFICACIÓN

FIRMADO POR	ANGELA MARIA COLLADO DOMINGUEZ	11/06/2025
VERIFICACIÓN	PEGVED2M4DNBGZJYKXBNPL8SSBPJD	PÁG. 52/54





# CONSULTA DESCRIPTIVA Y GRÁFICA DE DATOS CATASTRALES DE BIEN INMUEBLE

Referencia catastral: 41016A020000190000ZO

## DATOS DESCRIPTIVOS DEL INMUEBLE

### Localización:

Polígono 20 Parcela 19

REBUGENA. BOLLULLOS DE LA MITACION [SEVILLA]

Clase: RÚSTICO

Uso principal: Agrario

Superficie construida:

Año construcción:

### CULTIVO

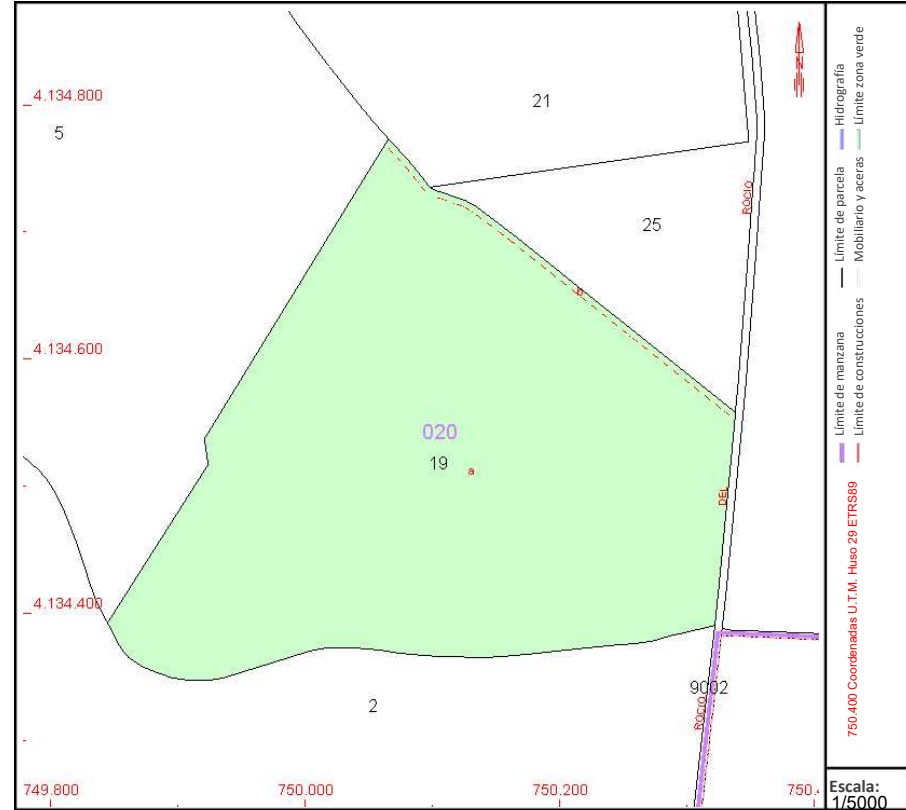
Subparcela	Cultivo/aprovechamiento	Intensidad Productiva	Superficie m <sup>2</sup>
a	OR Olivos regadío	00	125.432
b	I- Improductivo	00	1.733

## PARCELA

Superficie gráfica: 127.165 m<sup>2</sup>

Participación del inmueble: 100,00 %

Tipo:



Este documento no es una certificación catastral, pero sus datos pueden ser verificados a través del "Acceso a datos catastrales no protegidos de la SEC"

Martes , 6 de Mayo de 2025

Puede verificar la integridad de una copia de este documento mediante la lectura del código QR adjunto o mediante el acceso a la dirección <https://ws050.juntadeandalucia.es:443/verificarFirma/> indicando el código de VERIFICACIÓN

FIRMADO POR	ANGELA MARIA COLLADO DOMINGUEZ	11/06/2025	
VERIFICACIÓN	PEGVED2M4DNBGZJYKXBNPL8SSBPJD	PÁG. 53/54	



# CONSULTA DESCRIPTIVA Y GRÁFICA DE DATOS CATASTRALES DE BIEN INMUEBLE

Referencia catastral: 41016A020000020000ZZ

## DATOS DESCRIPTIVOS DEL INMUEBLE

### Localización:

Polígono 20 Parcela 2

BENIJAR CUATRO HABI. BOLLULLOS DE LA MITACION [SEVILLA]

Clase: RÚSTICO

Uso principal: Agrario

Superficie construida:

Año construcción:

### CULTIVO

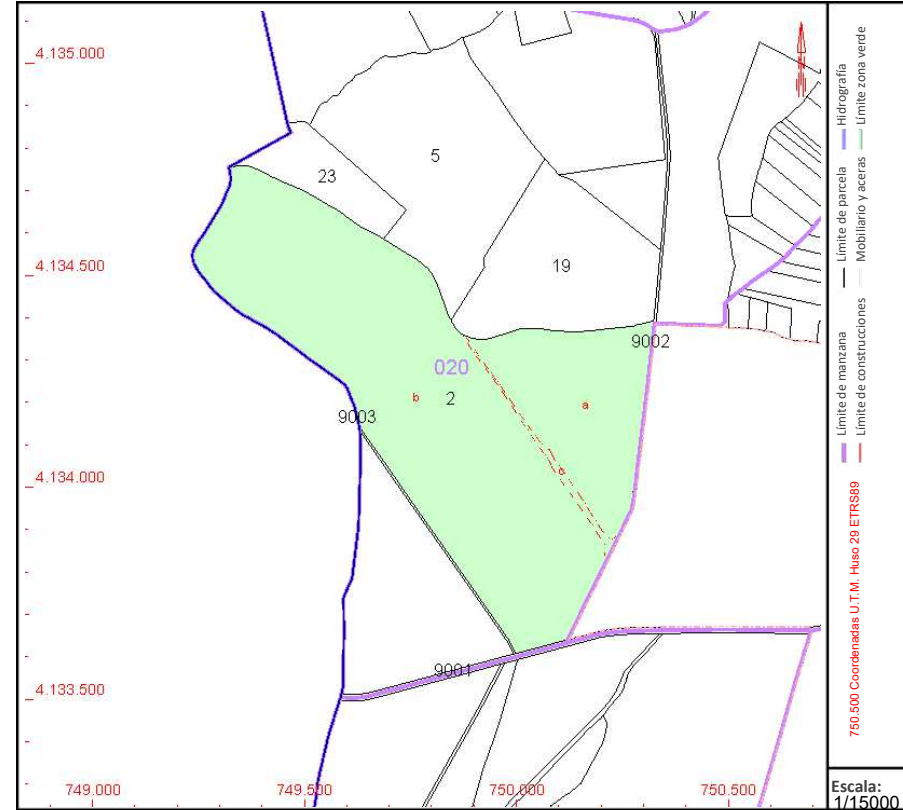
Subparcela	Cultivo/aprovechamiento	Intensidad Productiva	Superficie m <sup>2</sup>
a	OR Olivos regadío	00	119.818
b	OR Olivos regadío	00	405.604
c	I- Improductivo	00	6.138

## PARCELA

Superficie gráfica: 531.559 m<sup>2</sup>

Participación del inmueble: 100,00 %

Tipo:



Este documento no es una certificación catastral, pero sus datos pueden ser verificados a través del "Acceso a datos catastrales no protegidos de la SEC"

Martes , 6 de Mayo de 2025

Puede verificar la integridad de una copia de este documento mediante la lectura del código QR adjunto o mediante el acceso a la dirección <https://ws050.juntadeandalucia.es:443/verificarFirma/> indicando el código de VERIFICACIÓN

FIRMADO POR	ANGELA MARIA COLLADO DOMINGUEZ	11/06/2025	
VERIFICACIÓN	PEGVED2M4DNBGZJYKXBNPL8SSBPJD	PÁG. 54/54	