

ACUERDO DE INFORMACIÓN PÚBLICA

ACUERDO de la Delegación Territorial de Sostenibilidad y Medio Ambiente en Córdoba, por el que se abre un periodo de información pública sobre el expediente de ocupación en la vía pecuaria “Cordel de Granada”, del término municipal de Córdoba, provincia de Córdoba, VP/0866/2025 (T0024) por el proyecto de cruzamiento con la línea subterránea de media tensión de la Planta Fotovoltaica “Blanquillo” hasta el centro de seccionamiento “Santuario”.

De conformidad con lo previsto en el artículo 14 de la Ley 3/1995, de 23 de marzo, de Vías Pecuarias (BOE n.º 71 de 24 de marzo), y a los efectos previstos en el artículo 48 del Decreto 155/1998, de 21 de julio, Reglamento de Vías Pecuarias de la Comunidad Autónoma de Andalucía (BOJA n.º 87 de 4 de agosto), en virtud de la competencia atribuida por el Decreto 226/2020 de 29 de diciembre, por el que se regula la organización territorial provincial de la Administración de la Junta de Andalucía; el Decreto 170/2024 de 27 de agosto, por el que se establece la estructura orgánica de la Consejería de Sostenibilidad y Medio Ambiente y el Decreto 579/2022, de 27 de diciembre, que dispone el nombramiento del Delegado Territorial de Sostenibilidad, Medio Ambiente y Economía Azul en Córdoba, así como el artículo 83 de la Ley 39/2015, de 1 de octubre, del Procedimiento Administrativo Común de las Administraciones Públicas y en el artículo 13.1.e) de la Ley 1/2014, de 24 de junio, de Transparencia Pública de Andalucía

ACUERDO

Primero. La apertura de un periodo de información pública, en el seno del procedimiento administrativo relativo al expediente con referencia VP/0866/2025 (T0024), promovido por Planta Fotovoltaica El Banquillo S.L., en el procedimiento de ocupación en la vía pecuaria “Cordel de Granada”, del término municipal de Córdoba, provincia de Córdoba.

Segundo. La publicación en el Boletín Oficial de la Provincia y web institucional de la Consejería de Sostenibilidad y Medio Ambiente del presente Acuerdo, con el fin de garantizar la máxima difusión y para que cualquier persona física o jurídica pueda examinar el expediente y formular cuantas alegaciones estimen oportunas en el plazo de un mes desde la publicación del anuncio.

Tercero. Durante el periodo de información pública la documentación estará disponible para su consulta por medios electrónicos a través del Portal de la Junta de Andalucía, en la Sección de Transparencia en el apartado de Publicidad Activa, accesible directamente a través de la siguiente url, que permite el acceso directo a los documentos sometidos a información pública por esta Consejería:

<https://juntadeandalucia.es/organismos/sostenibilidadymedioambiente/servicios/participacion/todos-documentos.html>

Así como en las dependencias de la Delegación Territorial sitas en la C/ Tomás de Aquino, s/n, edificio de Servicios Múltiples, 7ª planta, Córdoba, en horario de 9:00 a 14:00 horas, de lunes a viernes salvo días festivos, previa cita en la dirección de correo: citaprevia.dtco.csma@juntadeandalucia.es

Cuarto. Las alegaciones, dirigidas a la persona titular del órgano que adopta este Acuerdo, deberán presentarse en el Registro Electrónico General de la Junta de Andalucía, bien en cualquier registro de la Consejería de Sostenibilidad y Medio Ambiente, o bien en cualquier otro registro administrativo, sin perjuicio de lo dispuesto en el artículo 16.4 de la Ley 39/2015, de 1 de octubre, del Procedimiento Administrativo Común de las Administraciones Públicas.

En Córdoba a la fecha de la firma digital,

El Delegado Territorial de Sostenibilidad y Medio Ambiente
Fdo.: Rafael Martínez Ruedas


C/ Tomás de Aquino, S/N
Edificio Servicios Múltiples – 7ª Planta
14071 - Córdoba

T: 957734106 F: 957101523
delegacion.dtco.csma@juntadeandalucia.es



Puede verificar la integridad de este documento mediante la lectura del código QR adjunto o mediante el acceso a la dirección <https://ws050.juntadeandalucia.es/verificarFirma> indicando el código de VERIFICACIÓN

FIRMADO POR	RAFAEL MARTINEZ RUEDAS	30/09/2025
VERIFICACIÓN	Pk2jmND9JD97B27R3P2GAW7786K5M4	PÁG. 1/1



348000


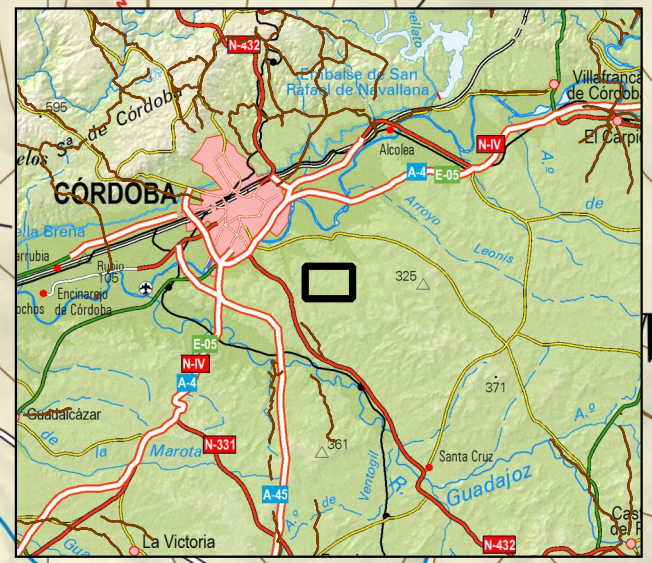
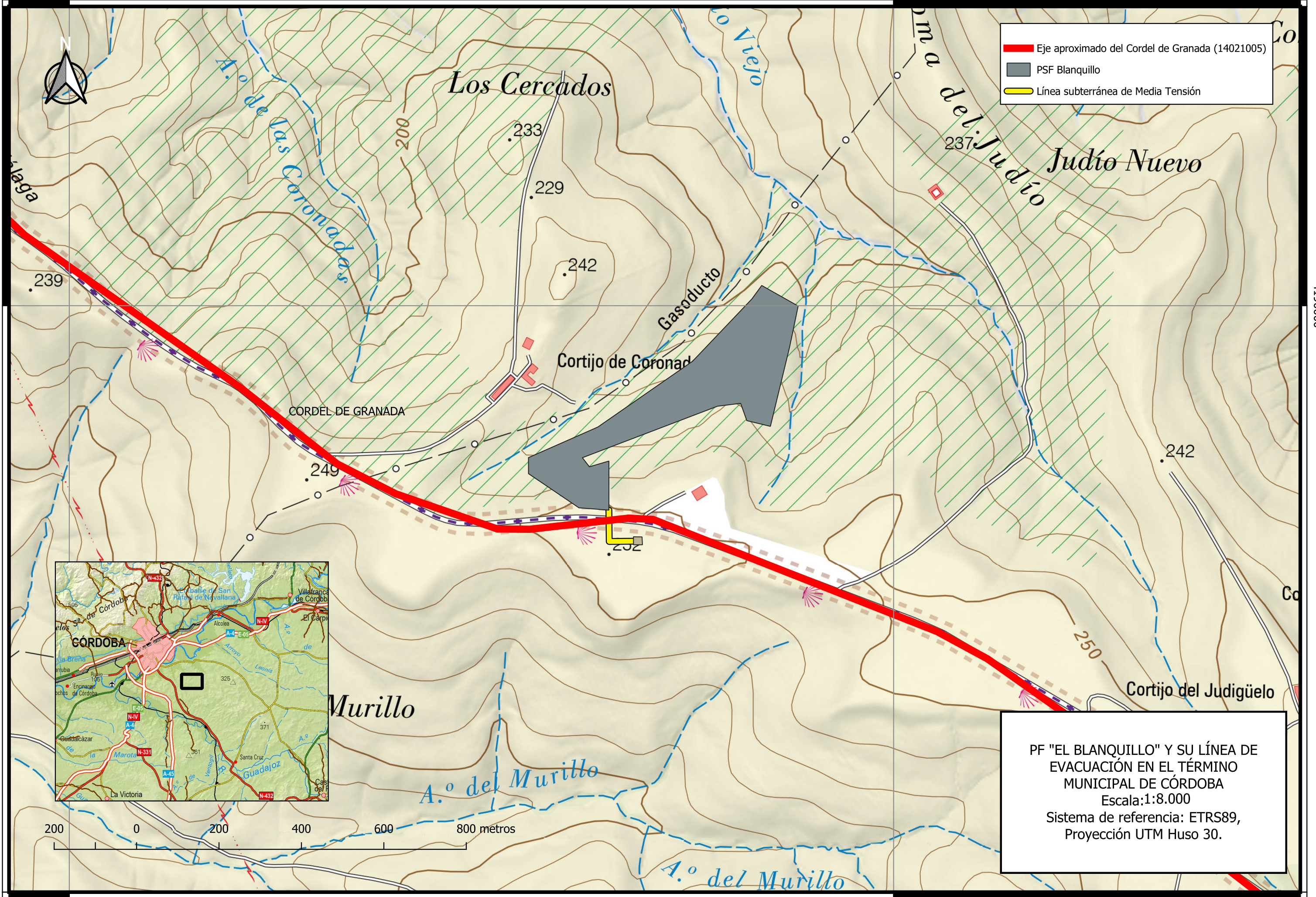
350000



█ Eje aproximado del Cordel de Granada (14021005)
 PSF Blanquillo
 Línea subterránea de Media Tensión

4190000

4190000



PF "EL BLANQUILLO" Y SU LÍNEA DE EVACUACIÓN EN EL TÉRMINO MUNICIPAL DE CÓRDOBA
 Escala: 1:8.000
 Sistema de referencia: ETRS89,
 Proyección UTM Huso 30.

348000

350000