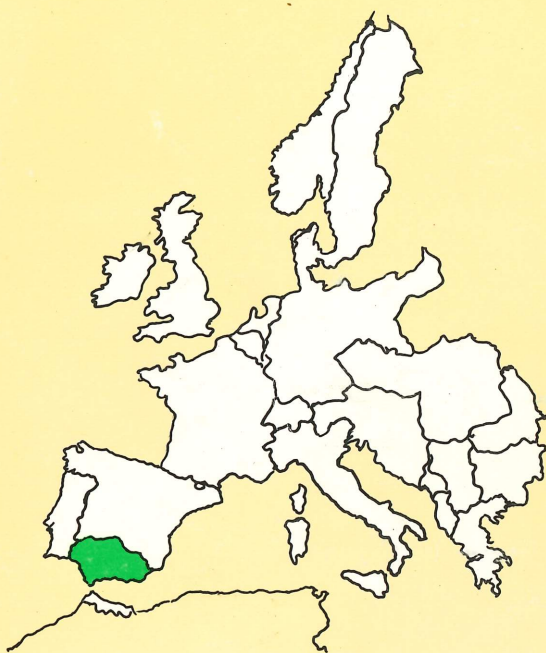




**JUNTA DE ANDALUCIA**

Consejería de Fomento y Trabajo  
Secretaría General de Economía y Fomento



**ANDALUCIA  
DATOS BASICOS  
1987**

**Edita: Servicio de Estadística.  
Secretaría General de Economía y Fomento.**

## 0. DATOS MUNICIPALES, AÑO 1987

	Población de derecho (1)	Consumo de Energía (Kw/h) Eléctrica (2)	N.º de Teléfonos (3)
<b>ALMERIA</b>			
Abla	1.731	1.214.716	165
Abrucena	1.594	550.651	122
Adra	19.358	15.305.463	2.853
Albánchez	865	899.928	105
Alboloduy	1.033	637.402	98
Albox	10.321	7.269.378	1.148
Alcolea	871	357.770	87
Alcontar	698	2.288	3
Alcudia de Monteagudo	218	50.956	1
Alhabia	885	690.513	98
Alhama de Almería	3.068	4.035.331	538
Alicún	243	921.408	34
Almería	153.592	182.280.246	54.328
Almócita	217	206.027	12
Alsodux	125	65.960	13
Antas	2.541	6.289.854	343
Arboleas	1.513	987.183	70
Armuña de Almanzora	343	166.016	40
Bacares	342	153.312	64
Bayarcal	447	123.328	33
Bayarque	254	66.539	51
Bedar	587	2.709.518	1
Beires	171	46.599	19
Benahadux	2.016	3.335.024	316
Benitagla	125	11.921	1
Benizalón	448	91.206	1
Bentarique	348	445.651	37
Berja	11.533	10.948.507	1.653
Canjayar	2.205	1.934.599	286
Cantoria	3.406	7.312.592	445
Carboneras	5.602	90.306.321	802
Castro de Filabres	160	41.985	33
Cóbdar	305	126.750	32
Cuevas de Almanzora	9.070	14.382.237	1.180
Chercos	369	216.485	27
Chirivel	2.056	1.115.213	174
Dalias	3.625	5.217.030	2.178
Darrical	388	58.675	1
Ejido (El)	36.335	86.677.273	4.687
Enix	240	1.816.906	12
Félix	685	238.853	82
Finés	1.549	6.620.242	239
Fiñana	2.792	1.058.074	164
Fondón	1.031	651.417	111
Gádor	2.531	66.580.498	401
Gallardos (Los)	1.663	1.959.893	234
Garrucha	3.756	3.908.082	814
Gérgal	1.257	3.235.545	115
Huécija	601	1.543.777	76
Huércal de Almería	3.686	8.881.398	530
Huércal-Overa	12.745	15.621.280	1.426
Illar	554	1.220.656	82
Instinción	676	850.203	96
Laroya	172	50.341	1
Laujar de Andarax	1.892	1.127.376	330
Lijar	560	222.644	29
Lubrín	2.199	1.667.062	194
Lucainena de las Torres	702	982.941	35
Lúcar	802	453.302	85
Macael	5.554	12.726.307	737

	Población de derecho (1)	Consumo de Energía (Kw/h) Eléctrica (2)	N.º de Teléfonos (3)
María	1.903	1.564.353	215
Mojácar	2.839	10.242.592	1.116
Mojonera (La)	5.057	13.842.748	543
Nacimiento	603	304.340	43
Nijar	12.102	26.577.803	2.048
Ohanes	995	271.296	87
Olula de Castro	250	46.584	1
Olula del Río	5.212	14.030.567	1.004
Oria	2.651	1.566.570	117
Padules	614	239.484	80
Partaloa	490	109.580	44
Paterna del Río	457	206.916	59
Pechina	2.090	3.129.874	260
Pulpi	4.161	7.493.343	823
Purchena	1.857	5.068.784	250
Rágol	498	508.167	57
Rioja	1.172	1.055.522	108
Roquetas de Mar	22.122	51.717.047	6.269
Santa Cruz	273	137.140	29
Santa Fe de Mondújar	454	2.160.154	43
Senés	528	80.635	45
Serón	3.217	3.049.002	357
Sierro	724	209.087	66
Somontín	566	187.642	75
Sorbas	2.829	2.954.569	243
Sufí	256	100.930	2
Tabernas	3.274	4.967.133	333
Taberno	1.034	354.786	22
Tahal	627	176.379	41
Terque	526	2.721.364	64
Tijola	3.722	3.337.323	527
Tres Villas (Las)	751	229.561	1
Turre	2.072	1.943.840	353
Turrillas	298	111.636	1
Uleila del Campo	1.095	699.377	85
Urrácal	397	372.282	41
Velefique	428	115.460	31
Vélez Blanco	2.612	936.785	340
Vélez Rubio	6.594	4.438.478	1.151
Vera	5.442	6.351.543	1.123
Viátor	2.647	6.319.785	432
Vicar	10.006	24.050.834	739
Zurgena	2.224	1.598.319	317
<b>Total</b>	<b>442.324</b>	<b>784.248.266</b>	<b>97.457</b>

### **CADIZ**

Alcalá de los Gazules	5.632	3.493.500	687
Alcalá del Valle	5.250	3.377.126(*)	224
Algar	2.145	3.629.500	169
Algeciras	96.882	316.578.803	28.494
Algodonales	5.975	215.221	455
Arcos de la Frontera	26.781	32.077.643	2.825
Barbate de Franco	22.047	17.741.703	2.429
Barrios (Los)	12.148	143.996.209	1.827
Benaocaz	503	288.319	64
Bornos	7.848	4.701.144	701
Bosque (El)	1.795	1.626.645	248
Cádiz	155.299	220.548.000	60.848
Castellar de la Frontera	2.121	8.202.157	194
Conil de la Frontera	14.362	3.304.529	1.502
Chiclana de la Frontera	41.677	37.970.792	6.580
Chipiona	13.474	17.203.062	2.463

	Población de derecho (1)	Consumo de Energía (Kw/h) Eléctrica (2)	N.º de Teléfonos (3)
Espera	4.195	2.012.546	273
Gastor (El)	2.292	4.078.600	100
Grazalema	2.288	1.478.637	252
Jerez de la Frontera	179.191	285.609.532	48.821
Jimena de la Frontera	8.539	7.076.680	722
Línea de la Concepción (La)	58.779	41.111.255	11.422
Medina-Sidonia	15.786	11.491.534	1.137
Olvera	9.229	7.500.262 (*)	1.331
Paterna de Rivera	4.666	1.665.493	203
Prado del Rey	5.383	3.534.775	676
Puerto de Santa María (El)	60.638	91.225.307	18.553
Puerto Real	26.915	2.114.080	6.128
Puerto Serrano	6.156	4.046.786 (*)	60
Rota	21.285	93.194.049	4.756
San Fernando	80.057	135.529.933	22.611
San Roque	21.459	467.283.590	5.316
Sanlúcar de Barrameda	53.017	45.228.108	6.569
Setenil	3.338	2.089.176 (*)	231
Tarifa	14.548	12.297.571	2.356
Torre-Alhaquime	1.058	850.041 (*)	78
Trebujena	6.774	3.279.348	607
Utrique	17.747	10.743.851	2.948
Vejer de la Frontera	12.969	19.242.513	1.044
Villaluenga del Rosario	507	157.074	57
Villamartín	12.050	7.794.224 (*)	1.531
Zahara	1.688	1.510.900	154
<b>Total</b>	<b>1.044.493</b>	<b>2.077.100.218</b>	<b>247.646</b>

## **CORDOBA**

Adamuz	4.580	3.396.951	365
Aguilar	12.743	13.042.400	1.498
Alcaracejos	1.518	59.266	191
Almedinilla	2.812	2.109.986	112
Almodóvar del Río	6.837	13.185.728	775
Añora	1.834	2.130.458 (*)	127
Baena	18.701	17.871.527	2.290
Belalcázar	4.138	2.511.434	551
Belmez	4.647	8.927.613	772
Benamejí	4.614	7.225.728	407
Blázquez	805	346.359	105
Bujalance	8.864	6.686.711	923
Cabra	20.134	20.300.473	3.331
Cañete de las Torres	3.472	2.890.996	627
Carcabuey	3.070	2.079.240	420
Cardeña	2.210	1.367.872	409
Carlota (La)	8.775	7.300.020	746
Carpio (El)	4.847	12.518.019	701
Castro del Río	7.858	4.988.372	799
Conquista	588	724.947 (*)	56
Córdoba	295.290	702.241.562	100.941
Doña Mencía	5.162	3.574.076	506
Dos-Torres	2.496	2.901.023 (*)	307
Encinas Reales	2.209	2.217.120	212
Espejo	5.173	2.474.543	462
Espiel	2.873	3.357.907	442
Fernán Núñez	9.123	7.200.986	1.206
Fuente la Mancha	528	1.531.923 (*)	20
Fuente Obejuna	7.018	6.051.975	849
Fuente Palmera	8.964	19.834.251	559
Fuente-Tojar	926	640.944	134
Granjuela (La)	560	392.745	90
Guadalcázar	1.236	863.026	158

	Población de derecho (1)	Consumo de Energía (Kw/h) Eléctrica (2)	N.º de Teléfonos (3)
Guijo	527	1.612.878 (*)	40
Hinojosa del Duque	8.227	6.462.530	924
Hornachuelos	5.258	4.663.213	476
Iznájar	6.282	2.805.850	463
Lucena	31.035	34.493.811	4.116
Luque	3.443	2.988.163	471
Montalbán de Córdoba	4.371	21.785.700	453
Montemayor	3.686	2.648.822	344
Montilla	22.069	22.080.180	3.846
Montoro	10.020	10.149.869	1.197
Monturque	2.003	1.548.162	113
Moriles	3.665	2.255.230	311
Nueva-Cartaya	5.808	3.327.810	523
Obejo	1.505	387.402	87
Palenciana	1.764	1.004.916	75
Palma del Río	18.561	30.223.914	2.134
Pedro Abad	3.032	3.531.790	435
Pedroche	1.942	31.669.560	199
Peñarroya-Pueblonuevo	13.779	32.969.653	3.147
Posadas	7.041	12.324.171	1.076
Pozoblanco	14.513	17.396.275 (*)	2.521
Priego de Córdoba	20.624	16.833.995	2.513
Puente-Genil	26.588	39.245.516	4.315
Rambla (La)	7.056	21.941.101	824
Rute	10.145	12.792.198	1.488
San Sebastián de los Ballest.	816	407.079	91
Santa Eufemia	1.389	1.539.897 (*)	169
Santaella	5.728	3.316.278	652
Torrecampo	1.686	1.981.277 (*)	62
Valenzuela	1.695	996.612	314
Valsequillo	648	337.932	130
Victoria (La)	1.732	1.058.754	180
Villa del Río	7.092	9.615.898	804
Villafranca de Córdoba	3.540	6.238.259	453
Villaharta	675	770.083	97
Villanueva de Córdoba	10.443	8.834.600	1.085
Villanueva del Duque	2.177	3.785.880	217
Villanueva del Rey	1.415	2.830.121	196
Villaralto	1.887	805.086 (*)	72
Villaviciosa de Córdoba	4.319	2.969.525	437
Viso (El)	3.653	4.190.641 (*)	386
Zuheros	1.061	423.463	93
<b>Total</b>	<b>747.505</b>	<b>1.270.190.275</b>	<b>158.620</b>

## GRANADA

Agrón	484	188.361 (*)	38
Alamedilla	1.143	425.908	97
Albolote	8.087	15.432.901	1.885
Albondón	1.478	538.229 (*)	71
Albuñán	547	216.269	62
Albuñol	5.529	6.066.200	474
Albuñuela	1.421	529.815	109
Aldeire	987	530.550	89
Alfacar	3.056	2.769.510	596
Algarinejo	5.188	1.892.610	129
Alhama de Granada	6.141	5.573.688	675
Alhendín	3361	5.116.934	446
Alicún de Ortega	806	250.404	66
Almegíjar	552	218.856	57
Almuñécar	17.149	24.985.193	5.131
Alpujarra de la Sierra	1.484	189.243	98
Alquife	1.390	38.180.227	229

	Población de derecho (1)	Consumo de Energía (Kw/h) Eléctrica (2)	N.º de Teléfonos (3)
Arenas del Rey	2.167	809.911 (*)	64
Armillá	11.743	15.222.650	1.731
Atarfe	9.713	23.181.000	2.180
Baza	20.768	18.981.540	3.766
Beas de Granada	834	338.167	93
Beas de Guadix	481	131.713	14
Benalúa de Guadix	3.586	4.499.309	411
Benalúa de las Villas	1.383	693.144	116
Benamaurel	2.741	1.197.157	296
Bérchules	1.014	124.281 (*)	117
Bubión	327	472.478	107
Busquístar	434	138.483	44
Cacín	965	542.108	50
Cádiar	2.159	285.420 (*)	317
Cájar	1.623	1.775.232	2
Calahorra (La)	1.084	598.814	114
Calicasas	589	95.277 (*)	46
Campotéjar	1.461	1.488.578	135
Caniles	6.109	4.127.079	590
Cáñar	398	115.835	26
Capileira	598	468.530	99
Carataunas	175	76.514	13
Cástaras	366	88.578	20
Castilléjar	2.431	796.292	189
Castril	3.645	1.214.402	147
Cenes de la Vega	1.398	1.651.280	350
Cijuela	1.177	692.926	114
Cogollos de Guadix	858	359.082	99
Cogollos Vega	1.852	1.072.346	125
Colomera	2.030	1.067.179	164
Cortes de Baza	3.320	584.985	250
Cortes y Graena	1.009	316.872	77
Cuevas del Campo	2.588	1.036.443	331
Cúllar-Baza	5.859	3.149.888	630
Cúllar-Vega	1.420	1.533.348	304
Chauchina	4.009	3.377.882	441
Chimeneas	1.633	703.241	84
Churriana de la Vega	4.749	4.635.572	689
Darro	1.625	889.799	144
Dehesas de Guadix	1.013	441.927	55
Deifontes	2.452	1.251.628	300
Diezma	1.125	488.905	161
Dílar	1.299	704.361	193
Dólar	779	321.840	127
Dúdar	279	120.409	15
Dúrcal	5.485	5.431.327	703
Escúzar	1.143	176.023	112
Ferreira	453	150.596	46
Fonelas	1.601	827.181	110
Freila	1.424	460.104	120
Fuente Vaqueros	3.715	2.784.858	303
Gabias (Las)	5.373	6.722.622	1.067
Galera	1.937	662.791	172
Gobernador	446	150.333	53
Gójar	1.969	1.935.816	390
Gor	1.572	542.013	93
Gorafe	761	195.616	69
Granada	256.073	370.164.763	102.895
Guada-hortuna	2.530	1.284.982	280
Guadix	20.155	14.963.795	3.553
Guajares (Los)	1.630	688.202	148
Gualchos	2.962	3.233.755	476
Güéjar-Sierra	2.576	1.302.311	191

	Población de derecho (1)	Consumo de Energía (Kw/h) Eléctrica (2)	N.º de Teléfonos (3)
Güevéjar	1.124	561.834	80
Huélago	764	247.056	91
Huéneja	1.631	503.040	187
Huéscar	10.333	5.221.228	1.438
Huétor-Santillán	1.359	1.204.777	209
Huétor-Tajar	7.469	5.255.583	938
Huétor-Vega	5.675	5.554.484	1.230
Illora	10.278	7.511.743	985
Itrabo	1.200	1.444.885	127
Iznalloz	6.912	5.239.456	743
Jayena	1.506	3.361	124
Jerez del Marquesado	1.329	600.627	195
Jete	721	2.090.766	97
Jun	846	7.121.137	170
Juñeres	203	1.854.500	26
Láchar	2.100	829.261 (*)	317
Lanjarón	4.231	6.316.714	891
Lanteira	787	305.937	114
Lecrín	2.616	1.971.111	344
Lentegüé	373	121.121	1
Lobras	257	57.309	17
Loja	20.279	16.996.956	3.285
Lugros	623	113.205	44
Lújar	695	448.070	44
Malaha (La)	1.654	653.141 (*)	110
Maracena	11.095	17.284.078	1.525
Marchal	534	204.884	50
Moclín	5.037	2.478.691	319
Molvizar	2.427	1.090.217	268
Monachil	3.725	12.503.694	1.833
Montefrío	8.359	5.054.692	761
Montejícar	3.005	1.925.548	147
Montillana	1.415	556.780	103
Moraleda de Zafayona	2.547	2.187.054	154
Morelabor	1.161	477.356	52
Motril	44.482	100.700.475	10.588
Murtas	1.225	202.500	70
Nevada	1.599	502.027	162
Nigüelas	1.217	429.008	154
Nívar	487	270.771	39
Ogijares	2.921	3.448.713	925
Orce	1.626	817.468	156
Orgiva	5.155	9.581.901	747
Otívar	1.213	721.208	231
Otura	2.209	2.761.250	256
Padul	6.056	5.152.224	739
Pampaneira	358	316.956	45
Pedro-Martínez	2.017	983.858	282
Peligros	5.275	10.832.343	1.434
Peza (La)	1.740	480.716	128
Pinar (El)	1.478	516.809	232
Pinos-Genil	910	868.903	112
Pinos-Puente	13.370	13.135.350	1.677
Piñar	1.549	812.618	125
Polícar	274	102.578	1
Polopos	1.387	1.332.089	169
Pórtugos	438	212.701	62
Puebla de D. Fadrique	2.894	3.731.060	403
Pulianas	2.291	4.641.130	324
Purullena	2.757	2.076.023	288
Quéntar	1.253	510.386	101
Rubite	554	95.718	58
Salar	2.867	1.463.918	317

	Población de derecho (1)	Consumo de Energía (Kw/h) Eléctrica (2)	N.º de Teléfonos (3)
Salobreña	8.926	13.868.167	1.439
Sta. Cruz del Comercio	627	280.236	40
Santa Fe	11.695	18.631.082	1.753
Soportújar	274	94.029	29
Sorvilán	1.025	196.237	57
Tahá (La)	920	385.523	90
Torre-Cardela	1.500	725.758	158
Torvizcón	1.309	346.231	139
Trévez	877	522.907	104
Turón	515	141.461	24
Ugíjar	3.149	1.322.028	316
Válor	1.020	416.522	100
Valle (El)	1.644	694.888	135
Valle del Zalabí	2.657	1.343.144	261
Vegas del Genil	2.595	1.963.985	305
Vélez de Benaudalla	2.630	2.012.767	368
Ventas de Huelma	777	410.028	70
Villamena	1.168	528.865	95
Villanueva de las Torres	1.118	540.674	127
Villanueva Mesía	1.814	1.197.859	129
Víznar	683	467.272	86
Zafarraya	2.244	970.899	169
Zagra	1.501	558.222	98
Zubia (La)	7.120	7.461.693	1.519
Zújar	3.547	1.335.453	627
<b>Total</b>	<b>783.265</b>	<b>955.742.318</b>	<b>181.455</b>

## HUELVA

Alájar	908	461.626	86
Aljaraque	5.390	9.986.381	648
Almendro (El)	889	2.184.100	55
Almonaster la Real	2.377	1.144.521	198
Almonte	14.604	45.761.194	3.196
Alosno	5.045	4.344.631	491
Aracena	6.331	5.944.493	1.125
Aroche	3.845	1.419.098	13
Arroyomolinos de León	1.320	882.974 (*)	134
Ayamonte	16.745	13.639.166	2.287
Beas	4.010	2.738.480	540
Berrocal	446	714.800	67
Bollullos par del Condado	12.304	9.664.979	1.448
Bonares	4.872	2.046.420 (*)	620
Cabezas Rubias	960	3.941.061	83
Cala	1.558	10.063.505	203
Calañas	5.371	23.856.053	596
Campillo (El)	2.912	1.718.290	443
Campofrío	923	574.504	74
Cañaveral de León	603	270.355	54
Cartaya	9.867	9.571.642	1.350
Castaño del Robledo	211	118.456	31
Cerro de Andévalo (El)	3.082	1.169.325	252
Corteconcepción	724	1.530.518	92
Cortegana	5.474	3.464.104	674
Cortelazor	378	186.984	30
Cumbres de en Medio	61	40.151	10
Cumbres S. Bartolomé	763	282.882	43
Cumbres Mayores	2.491	2.927.307	154
Chucena	1.914	1.897.141	185
Encinasola	2.431	891.886	237
Escacena del Campo	2.229	3.584.378	146
Fuenteheridos	645	550.303	71
Galaroza	1.694	1.065.369	148

	Población de derecho (1)	Consumo de Energía (Kw/h) Eléctrica (2)	N.º de Teléfonos (3)
Gibraleón	9.733	9.384.562	858
Granada de Río- Tinto (La)	225	96.210	18
Granado (El)	717	1.153.696	52
Higuera de la Sierra	1.439	1.069.667	208
Hinojales	499	209.288	17
Hinojos	3.421	3.390.867 (*)	342
Huelva	135.210	617.539.939	48.001
Isla-Cristina	15.535	18.892.814	2.634
Jabugo	2.544	5.489.414	278
Lepe	15.223	18.880.532	2446
Linares de la Sierra	281	162.030	27
Lucena del Puerto	1.988	1.358.707	304
Manzanilla	2.471	2.449.235 (*)	281
Marines (Los)	373	548.449	38
Minas de Riotinto	6.220	148.488.218	2.083
Moguer	11.009	13.036.688	2.360
Nava (La)	387	222.147	1
Nerva	7.336	5.335.181	1.301
Niebla	3.941	43.578.229	494
Palma del Condado (La)	9.252	10.650.297	1.258
Palos de la Frontera	6.406	561.547.334	1.365
Paterna del Campo	3.790	36.092	449
Paymogo	1.538	1.290.466 (*)	110
Puebla de Guzmán	3.383	3.562.607	187
Puerto-Moral	239	118.883	19
Punta Umbría	9.526	15.775.700	3.862
Rociana del Condado	6.153	2.584.487 (*)	599
Rosal de la Frontera	2.073	3.335.580 (*)	50
San Bartolomé de la T.	2.745	3.014.196	219
San Juan del Puerto	5.419	30.062.424	738
San Silvestre de Guzmán	774	1.245.412 (*)	34
Sanlúcar de Gadiana	445	716.032 (*)	54
Santa Ana la Real	578	342.889	85
Santa Bárbara de Casa	1.580	2.542.314 (*)	116
Santa Olalla del Cala	2.425	1.622.131 (*)	308
Trigueros	6.962	4.827.057	819
Valdelarco	340	195.859	24
Valverde del Camino	11.911	9.661.393	2.269
Villablanca	1.927	2.607.800	132
Villalba del Alcor	3.770	2.539.719	328
Villanueva de las Cruces	484	223.176	28
Villanueva de los Castillejos	2.686	9.431	255
Villarrasa	2.246	1.676.918	192
Zalamea la Real	3.913	2.300.290	619
Zufre	1.501	532.292	163
<b>Total</b>	<b>433.995</b>	<b>1.722.943.729</b>	<b>91.809</b>

## JAEN

Albanchez de Ubeda	1.851	1.445.710	223
Alcalá la Real	20.289	28.604.875	3.163
Alcaudete	11.902	10.733.003	1.467
Aldeaquemada	658	258.300	105
Andújar	35.479	76.537.460	7.106
Arjona	6.038	4.303.308	738
Arjonilla	3.944	4.055.469	472
Arquillos	1.872	1.304.764	188
Baeza	14.630	28.528.718	2.560
Bailén	16.019	45.490.110	3.145
Baños de la Encina	2.787	2.086.058	317
Beas de Segura	8.716	6.841.846	1.847

	Población de derecho (1)	Consumo de Energía (Kw/h) Eléctrica (2)	N.º de Teléfonos (3)
Bedmar y Garcéz	4.045	2.354.280	489
Begijar	3.135	1.734.789	369
Bélmez de la Moraleda	2.100	1.418.359	281
Benatae	767	504.790	95
Cabra de Santo Cristo	2.644	1.571.430	437
Cambil	4.019	1.651.584	360
Campillo de Arenas	2.415	1.473.577	317
Canena	2.109	1.839.000	278
Carboneros	766	481.546	64
Carcheles	1.678	1.184.931	214
Carolina (La)	15.006	29.295.658	2.534
Castellar de Santisteban	3.655	3.146.848	700
Castillo de Locubin	6.080	3.398.460	761
Cazalilla	962	464.086	97
Cazorla	9.253	6.094.408	1.845
Chiclana de Segura	2.215	803.791	225
Chilluévar	2.098	939.348	182
Escañuela	1.062	561.845	76
Espeluy	859	1.780.456	103
Frailles	2.012	855.234	257
Fuensanta de Martos	3.650	2.221.159	444
Fuerte del Rey	1.176	808.509	35
Génave	873	371.380	123
Guardia de Jaén (La)	1.824	1.102.285	146
Guárramán	3.157	4.655.902	321
Higuera de Arjona	1.956	1.279.151	192
Higuera de Calatrava	817	528.012	99
Hinojares	762	251.075	92
Hornos	871	352.681	16
Huelma	6.009	4.565.961	958
Huesa	2.899	1.484.556	242
Ibros	3.252	2.489.120	470
Iruela (La)	2.374	1.050.045	177
Iznatoraf	1.422	879.761	72
Jabalquinto	2.765	3.059.623	303
Jaén	102.933	181.126.444	35.885
Jamilena	3.079	1.931.824	238
Jimena	1.891	1.156.150	342
Jódar	12.048	8.835.726	1.187
Larva	803	276.680	66
Linares	57.401	123.339.210	14.206
Lopera	3.921	4.419.055	375
Lupión	1.259	570.068	128
Mancha Real	8.090	9.608.380	1.298
Marmolejo	7.305	9.393.132	783
Martos	21.893	27.618.559	3.568
Mengíbar	8.149	48.744.230	1.210
Montizón	2.129	971.182	252
Navas de San Juan	5.424	2.748.978	502
Noalejo	2.438	1.641.962	136
Orcera	2.540	1.589.407	557
Peal de Becerro	5.499	5.067.091	903
Pegalajar	3.294	350.634	443
Porcuna	7.335	5.951.893	1.109
Pozo Alcón	6.093	3.080.422	764
Puente de Génave	2.153	1.393.992	461
Puerta de Segura (La)	3.129	1.736.873	574
Quesada	7.389	5.048.823	845
Rús	3.624	437.361	315
Sabiote	4.532	2.913.253	582
Santa Elena	1.077	1.378.983	194
Santiago de Calatrava	1.120	509.773	99

	Población de derecho (1)	Consumo de Energía (Kw/h) Eléctrica (2)	N.º de Teléfonos (3)
Santiago-Pontones	5.532	1.232.468	50
Santisteban del Puerto	5.099	2.814.466	717
Santo Tomé	2.944	1.589.087	289
Segura de la Sierra	2.681	1.230.432	74
Siles	2.888	1.688.389	539
Sorihuela del Guadalimar	1.512	950.697	311
Torre del Campo	11.028	8.449.141	1.129
Torreblascopedro	3.328	2.904.346	375
Torredonjimeno	13.330	48.261.878	2.037
Torreperogil	7.763	5.141.982	852
Torres	2.176	1.097.730	331
Torres de Albánchez	1.237	524.703	199
Ubeda	30.451	134.103.583	8.264
Valdepeñas de Jaén	5.046	2.484.476	681
Vilches	5.358	13.113.834	820
Villacarrillo	12.120	8.864.364	1.842
Villanueva de la Reina	3.578	2.520.700	351
Villanueva del Arzobispo	8.915	7.919.234	1.253
Villardompardo	1.310	882.063	119
Villares (Los)	4.276	2.645.475	389
Villarodrigo	940	345.451	116
Villatorres	3.917	3.159.749	370
<b>Total</b>	<b>646.849</b>	<b>1.000.607.594</b>	<b>122.835</b>

## MALAGA

Alameda	4.721	4.403.120	498
Alcaucín	1.504	489.399	87
Alfarnate	1.589	676.281	105
Alfarnatejo	432	142.673	20
Algarrobo	4.668	6.562.366	858
Algatocín	1.082	1.480.531 (*)	10
Alhaurín de la Torre	10.213	15.212.944	1.708
Alhaurín el Grande	16.142	12.268.147	1.506
Almáchar	2.056	692.590	130
Almargen	2.418	2.691.558	275
Almogía	4.149	1.567.381	226
Alora	13.673	7.282.575	1.488
Alozaina	2.949	1.108.834	277
Alpandeire	382	162.527 (*)	13
Antequera	40.732	49.652.209	7.008
Archez	389	121.171	25
Archidona	10.147	9.092.686	918
Ardales	3.126	650.358	138
Arenas	1.326	400.252	37
Arriate	3.288	2.335.633	275
Atajate	151	64.245 (*)	9
Benadalid	279	118.704 (*)	23
Benahavís	2.006	2.450.177	121
Benalauría	602	256.129 (*)	18
Benalmádena	19.727	67.232.177	14.205
Benamargosa	1.700	862.724	80
Benamocarra	2.720	2.768.435	71
Benaolján	1.817	1.616.900	220
Benarrabá	765	1.046.771 (*)	44
Borge (El)	1.116	384.175	44
Burgo (El)	2.150	863.967	172
Campillos	7.402	11.485.554	1.177
Canillas de Aceituno	2.715	696.661	99
Canillas de Albaida	642	287.271	65
Cañete la Real	2.361	1.072.239	134

	Población de derecho (1)	Consumo de Energía (Kw/h) Eléctrica (2)	N.º de Teléfonos (3)
Carratraca	1.008	405.465	90
Cartajima	423	179.971 (*)	23
Cártama	11.452	16.687.908	1.174
Casabermeja	3.025	1.228.352	197
Casarabonela	2.840	1.082.003	315
Casares	3.133	1.569.984	184
Coín	20.054	15.934.067	2.449
Colmenar	3.334	1.217.154	198
Comares	1.733	635.568	47
Cómpeta	2.261	1.555.974	325
Cortes de la Frontera	4.112	1.885.481	26
Cuevas Bajas	1.646	1.129.228	133
Cuevas de San Marcos	4.205	2.580.077	254
Cuevas del Becerro	2.087	941.459	160
Cútar	644	390.806	21
Estepona	28.016	61.248.820	7.481
Faraján	367	156.145 (*)	27
Frigiliana	2.108	1.517.016	309
Fuengirola	34.008	102.346.796	22.230
Fuente de Piedra	2.159	2.210.807	280
Gaucín	2.026	1.226.050	16
Genalguacil	782	332.713 (*)	21
Guaro	2.122	1.130.320	118
Humilladero	2.292	2.198.386	209
Igualeja	1.110	472.265 (*)	52
Istán	1.605	909.658	99
Iznate	739	342.652	14
Jimera de Líbar	557	2.638.276	24
Jubrique	1.067	453.970 (*)	27
Júzcar	299	127.214 (*)	12
Macharaviaya	350	151.220	18
Málaga	563.332	998.573.998	198.946
Manilva	4.340	8.877.265	842
Marbella	74.807	226.333.411	46.579
Mijas	24.065	62.404.340	3.357
Moclinejo	1.151	397.086	26
Mollina	3.169	2.774.529	383
Monda	1.744	1.097.197	191
Montequaque	1.401	3.381.200	134
Nerja	12.018	27.719.207	4.365
Ojén	2.132	1.337.754	200
Parauta	402	171.036 (*)	18
Periana	3.642	1.528.595	267
Pizarra	6.259	6.136.866	695
Pujerra	337	143.381 (*)	9
Rincón de la Victoria	9.160	15.703.519	3.555
Riogordo	2.818	1.081.388	161
Ronda	31.971	38.301.041	7.491
Salares	307	70.963	12
Sayalonga	1.135	445.297	75
Sedella	601	149.294	41
Sierra de Yeguas	3.251	5.928.041	345
Teba	4.455	3.317.998	405
Tolox	3.100	1.152.234	227
Torrox	10.073	10.514.692	1.523
Totalán	616	231.637	19
Valle de Abdalajis	3.160	1.222.537	179
Vélez-Málaga	50.438	67.874.690	9.155
Villanueva de Algaidas	4.440	3.195.700	555
Villanueva de Tapia	1.568	726.454	186
Villanueva del Rosario	3.131	1.486.717	194
Villanueva del Trabuco	4.408	2.630.527	287

	Población de derecho (1)	Consumo de Energía (Kw/h) Eléctrica (2)	N.º de Teléfonos (3)
Viñuela	1.187	862.739	52
Yunquera	3.113	1.966.633	220
<b>Total</b>	<b>1.150.434</b>	<b>1.930.823.135</b>	<b>349.311</b>

## SEVILLA

Aguadulce	1.940	1.333.879	242
Alanís	2.235	2.615.037	371
Albaida del Aljarafe	1.677	768.925	172
Alcalá de Guadaira	50.181	460.304.519	11.753
Alcalá del Río	8.828	9.032.227	806
Alcolea del Río	3.468	3.342.615	266
Algaba (La)	1.280	7.553.217	1.400
Algámitas	1.569	710.900	103
Almadén de la Plata	1.905	1.274.296 (*)	209
Almensilla	1.635	1.221.204	144
Arahal	17.011	11.819.824	1.875
Aznalcázar	3.070	5.180.400	397
Aznalcóllar	5.332	141.717.011	554
Badolatosa	3.109	2.532.178	152
Benacazón	4.597	3.123.900	310
Bollullos de la Mitación	4.290	3.026.598	442
Bormujos	4.890	3.543.431	731
Brenes	9.861	19.025.217	979
Burguillos	3.109	1.781.390	251
Cabezas de San Juan (Las)	14.286	27.124.463	1.105
Camas	25.161	29.543.148	7.151
Campana (La)	5.359	4.379.100	583
Cantillana	8.786	7.337.034	780
Cañada del Rosal	2.376	1.883.463	161
Carmona	23.773	35.296.546	3.534
Carrión de los Céspedes	2.471	1.547.064	226
Casariche	4.842	3.325.056	327
Castilblanco de los Arroyos	3.735	2.808.697	442
Castilleja de Guzmán	216	205.243	48
Castilleja de la Cuesta	13.527	16.819.181	3.911
Castilleja del Campo	612	607.900	63
Castillo de las Guardas (El)	1.834	1.365.950	105
Cazalla de la Sierra	5.357	3.984.458	746
Constantina	7.825	8.195.787	1.069
Coria del Río	21.364	17.807.092	3.700
Coripe	1.848	815.836	106
Coronil (El)	5.205	3.265.636	649
Corrales (Los)	3.849	1.869.535	188
Dos Hermanas	66.819	14.503.162	14.152
Ecija	35.161	78.515.397	5.344
Espartinas	2.273	3.904.269	705
Estepa	10.459	13.756.909	1695
Fuentes de Andalucía	7.605	4.911.800	705
Garrobo (El)	745	1.051.379	58
Gelves	3.703	4.615.371	782
Gerena	5.039	3.639.014	290
Gilena	3.698	4.365.777	500
Gines	4.755	5.867.837	1.683
Guadalcanal	3.287	3.071.964	590
Guillena	7.573	690.443	747
Herrera	5.454	13.610.698	760
Huévar	2.071	2.052.758 (*)	309
Lantejuela (La)	3.201	1.843.578	169

	Población de derecho (1)	Consumo de Energía (Kw/h) Eléctrica (2)	N.º de Teléfonos (3)
Lebrija	27.913	40.607.515	2.479
Lora de Estepa	664	749.268	80
Lora del Río	18.914	20.210.082	2.032
Luisiana (La)	4.289	6.715.422	343
Madroño (El)	467	273.963	24
Mairena del Alcor	13.730	20.690.609	1.568
Mairena del Aljarafe	16.502	13.866.159	2.347
Marchena	17.297	21.444.007	1.850
Marinaleda	2.380	1.353.872	161
Martín de la Jara	2.696	1.223.794	105
Molares (Los)	2.641	1.525.600	217
Montellano	7.037	4.624.734	598
Morón de la Frontera	28.439	44.083.845	3.873
Navas de la Concepción (Las)	2.129	1.239.200	177
Olivares	6.191	8.792.383	944
Osuna	16.732	20.413.250	2.512
Palacios y Villafranca (Los)	27.853	32.551.164	2.302
Palomares del Río	1.697	3.086.396	406
Paradas	7.154	4.109.737	645
Pedrera	4.656	4.473.843	582
Pedroso (El)	2.474	1.912.024	323
Peñaflor	4.016	2.864.030	415
Pilas	10.173	8.838.831 (*)	991
Pruna	3.944	1.814.000	221
Puebla de Cazalla (La)	10.466	10.088.294	795
Puebla de los Infantes (La)	3.936	1.979.143	392
Puebla del Río (La)	15.247	42.425.303	2.034
Real de la Jara (El)	1.828	1.222.786 (*)	296
Rinconada (La)	20.106	33.103.736	2.318
Roda de Andalucía (La)	4.012	7.099.422	602
Ronquillo (El)	1.414	1.367.842	194
Rubio (El)	3.810	2.017.540	398
Salteras	2.304	1.728.977	320
San Juan de Aznalfarache	20.808	31.454.297	8.248
San Nicolás del Puerto	748	397.428	62
Sanlúcar la Mayor	8.666	25.668.040	1.466
Santiponce	6.123	13.832.154	1.247
Saucejo (El)	4.060	1.826.679	191
Sevilla	651.084	1.369.348.813	289.544
Tocina	8.240	12.407.139	964
Tomares	8.875	11.391.794	3.503
Umbrete	4.020	3.035.697	422
Utrera	40.736	52.795.586	6.251
Valencina de la Concp.	3.826	8.487.660	999
Villamanrique de la Condesa	3.423	2.974.080 (*)	319
Villanueva de San Juan	1.842	586.100	86
Villanueva del Ariscal	3.687	4.023.171	700
Villanueva del Río y Minas	5.813	4.070.111	998
Villaverde del Río	6.116	4.890.415	569
Viso del Alcor (El)	14.673	25.121.274	1.238
<b>Total</b>	<b>1.540.907</b>	<b>3.078.295.522</b>	<b>423.891</b>

\* Estimaciones.

Fuente: I.N.E. Padrón Municipal de Habitantes, año 1986 (1).  
Cía. Sevillana de Electricidad (2).  
C.T.N.E. (3).

# 1. TERRITORIO

## 1.1. Características Provinciales

	Superf. (Km <sup>2</sup> )	Número Municip.	Lat. Not.	Long. O.	Temperat. Media (°C)
			Extr. Sept. Extr. Meri.	Extr. Or. Extr. Occ.	
Almería	8.774	104	37° 52' 36° 40'	1° 37' 3° 07'	17.9
Cádiz	7.385	42	37° 02' 36° 00'	5° 05' 6° 26'	18.0
Córdoba	13.718	75	38° 44' 37° 11'	4° 00' 5° 35'	17.9
Granada	12.531	168	38° 05' 36° 42'	2° 22' 4° 19'	16.8
Huelva	10.085	79	38° 12' 36° 48'	6° 07' 7° 31'	18.0
Jaén	13.498	96	38° 32' 37° 22'	2° 26' 4° 16'	17.0
Málaga	7.276	99	37° 17' 36° 18'	3° 47' 5° 37'	18.5
Sevilla	14.001	103	38° 12' 36° 51'	4° 39' 6° 32'	18.8
Andalucía	87.268	766	38° 44' 36° 00'	1° 37' 7° 31'	17.9

Fuente: Secretaría General de Economía y Fomento.  
Anuario Estadístico de Andalucía 1987.

## 1.2. Municipios Andaluces por su extensión superficial

	Superficie (km <sup>2</sup> )					
	<10	10-20	20-50	50-200	200-500	>500
Almería	5	10	37	38	12	1
Cádiz	1	3	7	21	7	3
Córdoba	2	7	11	34	14	7
Granada	18	25	46	64	11	2
Huelva	1	6	22	33	16	1
Jaén	1	3	22	50	18	2
Málaga	8	11	38	39	2	1
Sevilla	9	14	17	40	18	4
Andalucía	45	79	200	319	98	21

Fuente: Secretaría General de Economía y Fomento.  
Anuario Estadístico de Andalucía 1987.

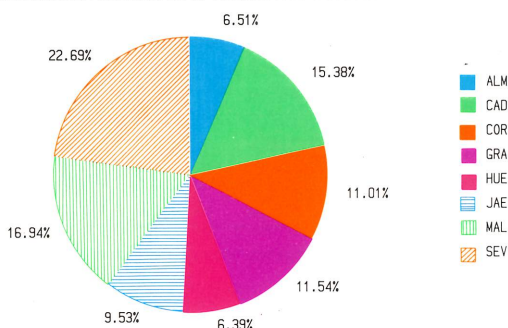
## 2. POBLACION

### 2.1. Características Provinciales

	Población de Derecho			Densidad	Tasa	Tasa
	Total	Varones	Mujeres		Natalidad (Por 1.000)	Defunc. (Por 1.000)
Almería	442.324	218.964	223.360	50.41	14.22	7.36
Cádiz	1.044.493	519.604	524.889	141.43	15.58	6.75
Córdoba	747.505	365.751	381.754	56.72	13.62	8.28
Granada	783.265	384.971	398.294	62.51	13.60	7.93
Huelva	433.995	214.134	219.861	43.03	13.33	8.22
Jaén	646.849	319.814	327.035	47.92	14.09	8.34
Málaga	1.150.434	567.436	582.998	158.11	12.58	7.45
Sevilla	1.540.907	756.358	784.549	110.06	14.18	7.71
Andalucía	6.789.772	3.347.032	3.442.740	77.80	13.94	7.68

Fuente: I.N.E. Padrón Municipal de Habitantes 1986.  
Movimiento Natural de la Población 1986.


DISTRIBUCION PORCENTUAL DE LA POBLACION POR PROVINCIAS



### 2.2. Población por grupos de edad y sexo

	Total	Varones	Mujeres
De 0 a 4 años	493.946	253.319	240.627
De 5 a 9 años	610.042	313.957	296.085
De 10 a 14 años	635.249	325.785	309.464
De 15 a 19 años	642.404	327.884	314.520
De 20 a 24 años	611.617	311.878	299.739
De 25 a 29 años	516.051	262.014	254.037
De 30 a 34 años	425.392	213.692	211.700
De 35 a 39 años	389.767	194.552	195.215
De 40 a 44 años	366.936	182.847	184.089
De 45 a 49 años	337.916	165.776	172.140
De 50 a 54 años	381.059	187.531	193.528
De 55 a 59 años	353.897	171.824	182.073
De 60 a 64 años	307.754	147.081	160.673
De 65 a 69 años	236.777	105.102	131.675
De 70 a 74 años	197.479	81.521	115.958
De 75 a 79 años	149.592	57.933	91.659
De 80 a 84 años	87.340	30.911	56.429
De 85 y más años	46.554	13.425	33.129

Fuente: I.N.E. Padrón Municipal de Habitantes año 1986.

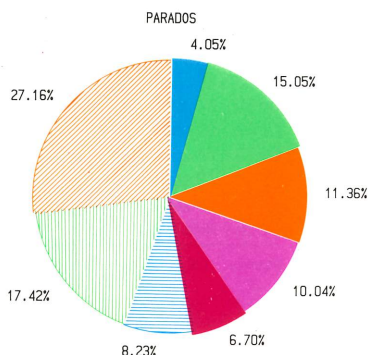
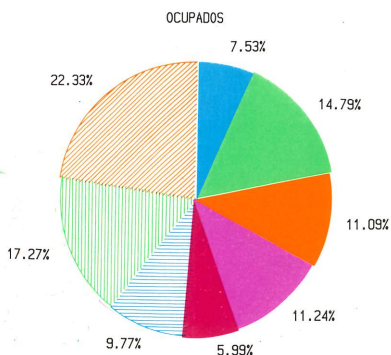
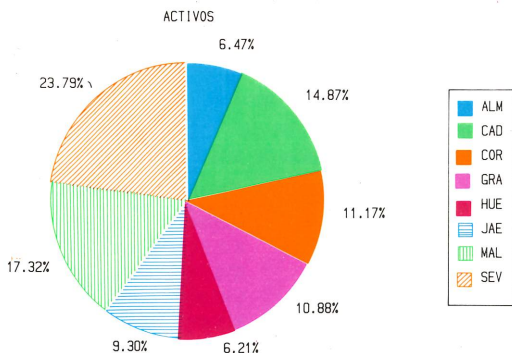


### 3. EMPLEO

#### 3.1. Población y su relación con la Actividad (miles)

	Población > 16	Activos	Ocupados	Parados
Almería	318,7	151,0	122,4	28,7
Cádiz	765,5	347,1	240,5	106,6
Córdoba	557,2	260,8	180,3	80,5
Granada	587,4	254,0	182,8	71,1
Huelva	325,0	144,9	97,4	47,5
Jaén	495,8	217,0	158,8	58,3
Málaga	795,1	404,3	280,9	123,4
Sevilla	1.146,2	555,4	363,1	192,4
Andalucía	4.990,9	2.334,5	1.626,2	708,5
España	29.453,0	14.497,8	11.593,9	2.903,9

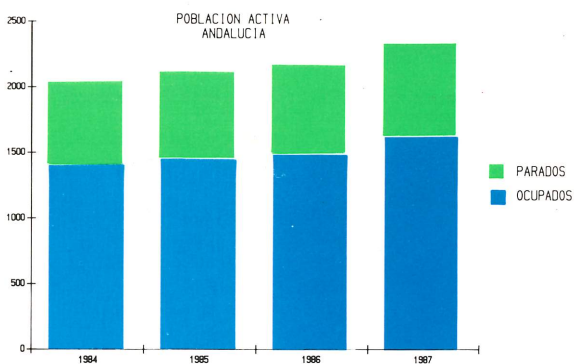
Fuente: I.N.E. Encuesta de la Población Activa, cuarto trimestre 1987.



### 3.2. Activos y Ocupados por Sectores (miles).

	Agricultura	Industria	Construcción	Servicios
Almería	51,8	9,0	16,5	62,5
	43,9	7,3	13,0	58,1
Cádiz	57,8	50,3	34,9	152,2
	38,6	44,0	24,2	133,8
Córdoba	66,5	43,0	19,3	102,0
	41,4	35,8	11,7	91,4
Granada	52,0	25,2	31,2	115,1
	36,7	21,9	81,0	103,2
Huelva	39,5	19,0	14,0	55,7
	23,9	16,7	9,3	47,6
Jaén	54,6	38,1	25,3	84,0
	31,4	34,3	19,0	74,1
Málaga	48,2	37,8	50,0	215,1
	30,0	31,8	33,9	185,2
Sevilla	106,6	74,7	40,1	259,6
	52,9	63,5	27,6	219,0
Andalucía	477,0	297,1	231,3	1.046,2
	298,8	255,3	219,7	912,4
España	1.980,5	3.083,4	1.192,3	6.706,0
	1.724,5	2.801,9	966,7	6.100,8

Fuente: I.N.E. Encuesta de la Población Activa, cuarto trimestre 1987.



## 4. SANIDAD

### 4.1. Profesionales sanitarios colegiados. Año 1986

	Médicos	Odontólogos y Estomatólogos		Farmacéuticos	Veterinarios	A.T.S.
Almería	1.035	29		324	77	1.056
Cádiz	2.617	90		595	154	3.239
Córdoba	2.131	86		535	364	2.148
Granada	2.883	86		734	179	2.945
Huelva	998	33		291	95	1.031
Jaén	1.489	34		470	210	1.886
Málaga	2.871	135		753	179	3.269
Sevilla	5.608	215		1.084	308	5.267
Andalucía	19.632	708		4.786	1.566	20.841

Fuente: Consejería de Salud y Consumo.

### 4.2. Establecimientos sanitarios. Año 1986.

	Régimen Abierto		Régimen de Internado	
	N.º de Establ.	N.º de Establ.	N.º de Establ.	N.º de Camas
Almería	17		9	1.702
Cádiz	36		14	3.892
Córdoba	29		11	2.824
Granada	34		9	3.037
Huelva	24		8	1.517
Jaén	32		14	2.548
Málaga	34		21	2.033
Sevilla	64		26	6.402
Andalucía	270		112	23.955

Fuente: Consejería de Salud y Consumo.

## 5. EDUCACION

### 5.1. Alumnos matriculados por Niveles Educativos. Curso 86-87.

	Educ. Preesc. y E.G.B.	B.U.P. y C.O.U.	F.P.1 y 2	Educ. Sup.
Almería	91.847	13.219	7.727	—
Cádiz	222.384	30.717	23.586	9.944
Córdoba	131.153	22.152	12.745	11.665
Granada	159.140	25.380	13.357	41.888
Huelva	89.576	11.818	8.490	—
Jaén	119.808	17.988	10.951	—
Málaga	225.086	34.794	20.380	18.949
Sevilla	324.926	47.142	30.750	41.463
Andalucía	1.363.920	203.210	127.986	123.909

Fuente: Consejería de Educación y Ciencia.

## 5.2. N.º de Centros y Profesores por Niveles Educativos Curso 86-87.

	Educ. Preesc. y E.G.B.	B.U.P. y C.O.U.	F.P.1y2
Almería	274	23	22
	2.991	781	519
Cádiz	407	57	43
	6.878	1.592	1.063
Córdoba	344	39	44
	4.534	1.274	748
Granada	476	58	38
	5.052	1.617	953
Huelva	185	25	24
	2.768	658	512
Jaén	301	35	33
	3.935	1.031	751
Málaga	510	56	35
	6.952	1.818	969
Sevilla	510	76	59
	9.613	2.521	1.710
Andalucía	3.007	369	298
	42.723	11.292	7.225

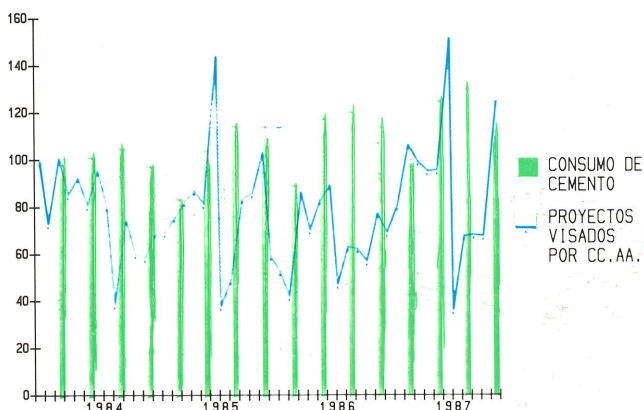
Fuente: Consejería de Educación y Ciencia.

## 6. VIVIENDA

### 6.1. Construcción.

	Proy. Visados		Viv. Iniciadas		Viv. Terminadas	
	Libres	V.P.O.	Libres	V.P.O.	Libres	V.P.O.
Almería	2.203	2.804	2.656	2.239	599	3.030
Cádiz	1.980	5.656	2.502	3.096	539	3.966
Córdoba	1.618	2.104	1.270	2.478	493	2.245
Granada	3.522	1.758	667	3.039	283	3.024
Huelva	2.114	1.840	1.651	1.389	1.449	1.108
Jaén	1.566	2.986	554	2.398	524	2.811
Málaga	15.884	4.750	7.304	5.191	1.629	5.715
Sevilla	1.742	5.115	938	4.954	671	6.299
Andalucía	30.629	27.013	17.542	24.784	6.187	28.198
España	241.152	105.186	151.347	100.453	86.354	116.223

Fuente: M.O.P.U. Evolución del Subsector vivienda, año 1987.



## 6.2. Consumo de Cemento

	Año 87 (miles de Tm.)	87/86 (%)	And./Esp. (%)
Andalucía	3.302	5,02	16,57

Fuente: Oficemen.

## 6.3. Licitación Oficial por Organismos

	Año 87 (millones de ptas.)	87/86 (%)	And./Esp. (%)
Adm. Local	5.497,8	-52,1	5,6
Adm. Autónoma	65.599,3	40,1	29,7
Adm. Central	101.947,9	92,4	25,2
Total	173.045,0	80,5	60,5

Fuente: S.E.O.P.A.N.

## 7. AGRICULTURA, GANADERIA Y PESCA.

### 7.1. Producción Agrícola

	1987 (miles de Tm.)	87/86 (%)
CEREALES		
Trigo	1.762,8	10,2
Cebada	548,6	-8,9
Arroz	205,0	-2,1
Maíz	457,3	-17,2
CULTIVOS INDUSTRIALES		
Remolacha azucarera	2.451,5	6,7
Algodón	217,5	4,3
Girasol	504,9	1,2
TUBERCULOS		
Patata	602,2	-7,0
HORTALIZAS		
Melón	224,0	-24,1
Tomate	554,4	-12,3
Sandía	354,5	16,4
LEGUMINOSAS		
Garbanzo	40,4	-0,2
FRUTALES		
Cítricos	513,0	10,2
VIÑEDOS		
Uva de mesa	79,4	-14,7
Uva de transformación	513,4	12,9
Vino (*)	3.666,0	17,7
OLIVAR		
Aceituna de mesa	167,9	-5,3
Aceituna de almazara	2.681,5	40,1
Aceite	534,7	32,5

(\*) Miles de Hl.

Fuente: Consejería de Agricultura y Pesca.

## 7.2. Sacrificio de ganado

	1987 (miles de Tm. en canal)	87/86 (%)
Bovino	34.90	3.25
Ovino	2.90	-6.45
Caprino	1.30	-35.00
Porcino	144.00	11.54
<b>Total</b>	<b>183.10</b>	<b>-26.66</b>

Fuente: Consejería de Agricultura y Pesca.

## 7.3. Pesca desembarcada

	Pesos		Valor (mill. de ptas.)
	1986 (Tm.)	86/85 (%)	1986
Almería	15.112	-16.30	3.159.2
Cádiz	73.626	1.20	20.299.2
Huelva	29.329	-10.00	23.564.2
Málaga	14.810	4.40	3.522.8
Otros	8.830	-8.50	1.686.4
Andalucía	141.707	-3.70	52.231.8
España	1.056.159	-5.10	217.218.2

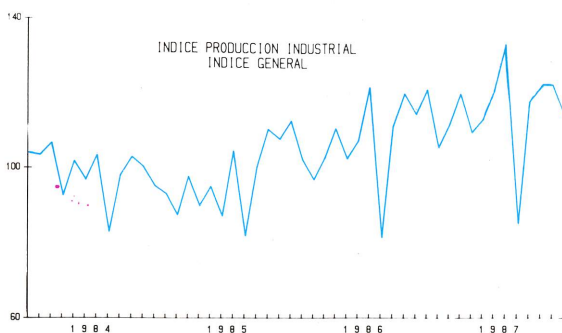
Fuente: Consejería de Agricultura y Pesca.

## 8. INDUSTRIA

### 8.1. Índice de la producción industrial de Andalucía

Por divisiones de la C.N.A.E.	Índice 87	87/86%
General	114.10	6.14
General sin Energía	116.40	8.28
Energía (División 1)	95.40	-11.01
Minerales no energéticos e Industria Química (División 2)	103.80	-5.81
Transformación de metales (División 3)	129.70	32.48
Otras Industrias Manufactureras (División 4)	115.90	4.41
Por destino económico de los bienes	Índice 87	87/86%
Bienes de Consumo	117.30	7.03
Bienes de Equipo	127.00	35.97
Bienes Intermedios	104.90	-6.76

Fuente: Secretaría General de Economía y Fomento.



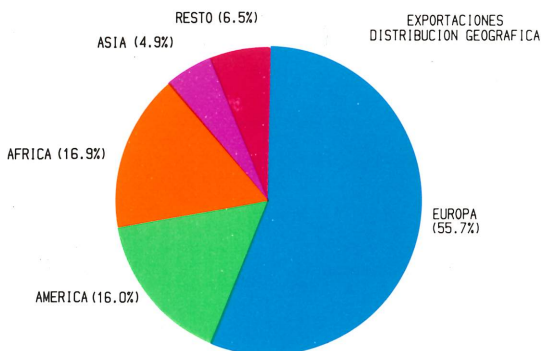
## 9. COMERCIO.

### 9.1. Exportaciones por secciones del Arancel de Aduanas (millones de ptas.) Año 1984 (\*)

Secciones	Andalucía	And./Esp(%)
1. Animales Vivos y Productos del reino animal	6.856,7	14,1
2. Productos del reino vegetal	31.279,4	11,4
3. Grasas y aceites	12.301,1	17,4
4. Productos de las industrias alimenticias	52.009,7	25,3
5. Productos minerales	34.306,3	8,0
6. Productos de las industrias químicas	65.047,2	26,9
7. Materiales plásticos	855,9	0,6
8. Pieles, cueros y sus manufacturas	1.295,3	2,3
9. Maderas y sus manufacturas	4.083,0	8,4
10. Papel y sus aplicaciones	18.896,4	16,5
11. Materiales textiles y sus manufacturas	6.497,2	3,6
12. Calzado y análogos	673,0	0,5
13. Materiales de construcción, cerámica y vidrio	4.774,3	4,9
14. Joyería y bisutería	13.502,3	27,2
15. Metales comunes y sus manufacturas	61.921,4	11,2
16. Máquinas y aparatos	11.056,7	2,7
17. Material de transporte	43.184,7	7,2
18. Optica y fotografía	540,7	2,6
19. Armas y municiones	0,3	0,0
20. Muebles y juguetes	1.265,7	2,2
21. Objetos de arte y antigüedades	1,3	0,1
<b>Total</b>	<b>370.347,6</b>	<b>9,9</b>

(\*) Referidas a producciones realizadas en Andalucía.

**Fuente:** Secretaría General de Economía y Fomento.



## 10. TURISMO

	Establecimientos Hoteleros		Apartamentos Turísticos	Campamentos	
	Número Plazas	Viaj. Aloj. Grado Ocp.	Número	Número Plazas	Viaj. Aloj.
Almería	119 10.581	354.023 61.41	738	10 4.217	39.367
Cádiz	185 11.997	666.729 45.78	32	19 8.029	66.457
Córdoba	83 4.100	391.595 38.70	—	3 960	31.427
Granada	272 13.809	805.406 39.40	468	17 4.896	37.002
Huelva	89 5.489	201.848 50.19	781	9 17.560	135.602
Jaén	100 4.237	292.019 30.13	8	5 2.050	919
Málaga	364 50.896	1.964.181 67.64	8.652	15 10.876	52.477
Sevilla	156 10.163	868.346 49.09	14	3 874	5.029
Andalucía	1.368 111.272	5.544.147 56.03	10.693	81 49.462	368.280
España	10.465 886.699	31.752.007 58.45	92.455	836 437.988	1.793.313

Fuente: I.N.E. Movimiento de Viajeros en establecimientos turísticos, año 1987.

## 11. TRANSPORTES Y COMUNICACIONES

### 11.1. Longitud de Carreteras por Tipo de Vías. Año 1987

Tipo de Vías	Longitud (km)
Autopistas Libres	35
Autopistas Peaje	93
Autovías	61
Carreteras de doble calzada	113
Carreteras convencionales de una calzada	22.831
<b>Total</b>	<b>23.133</b>

Fuente: Consejería de Obras Públicas. D.G. de Carreteras.

### 11.2. Parque de Vehículos, por Tipos de Carrocería. Año 1987

	Camiones	Autobuses	Turismos	Motocicletas	Tracts. Inds.
Almería	29.357	405	96.809	11.177	321
Cádiz	31.228	836	218.407	18.981	1.000
Córdoba	36.295	620	140.403	16.076	370
Granada	33.465	573	153.083	19.245	191
Huelva	17.599	482	80.986	6.053	530
Jaén	34.555	447	104.212	8.406	507
Málaga	47.644	1.307	264.552	26.897	306
Sevilla	55.528	1.338	329.973	28.801	1.508
Andalucía	285.671	6.008	1.388.425	135.636	4.733

Fuente: Ministerio del Interior. Dirección General de Tráfico.

### 11.3. Tráfico. Año 1987

	FF.CC.		Aéreo		Marítimo		
	Viajs. (miles)	Naves	Pasaj. (miles)	Merc. (Tm.)	Buques Entrados	Pasaj. (miles)	Merc. (ml. Tm.)
Almería	255	4.934	516	394	848	162	7.756
Cádiz	1.865	2.868	186	443	9.758	349	27.286
Córdoba	1.235	27	-	-	-	-	-
Granada	675	5.523	204	312	-	-	-
Huelva	510	-	-	-	1.907	2.706	9.971
Jaén	255	-	-	-	-	-	-
Málaga	8.600	43.245	5.099	7.257	1.320	242	7.737
Sevilla	3.700	27.774	1.043	4.626	1.046	24	2.677
Andalucía	17.095	84.371	7.048	13.032	14.879	3.483	55.427

Fuente: RENFE, Ministerio de Transporte, Turismo y Comunicaciones, M.O.P.U.

## 12. FINANZAS

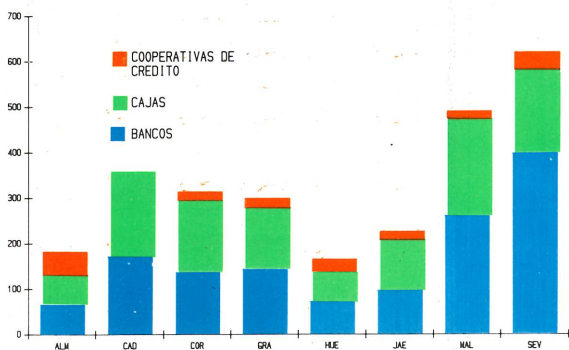
### 12.1. Oficinas y Depósitos (miles de mill. de ptas.) Año 1987

	Bancos	C. Ahorros y C. Postal	Cooperativas de Crédito	Total (*)
Almería	139	145	102	386
	66.9	64.9	54.7	186.5
Cádiz	240	303	39	582
	170.3	189.1	(-)	359.4
Córdoba	225	280	56	561
	137.6	159	20.7	317.3
Granada	214	267	100	581
	142.1	136.8	23.9	302.8
Huelva	142	158	73	373
	71	67.8	30.5	169.3
Jaén	163	246	89	498
	95.1	114.4	20.2	229.7
Málaga	362	333	74	769
	256.9	217	18.3	492.2
Sevilla	484	336	115	935
	394.8	184.8	41.3	620.9
Andalucía	1.969	2.068	648	4.685
	1.334.7	1.133.8	209.6	2.678.1
España	16.498	13.536	3.248	33.282
	14.706.6	10.142.2	1.137.4	25.986.2

(\*) Incluye las oficinas del Banco de España y las de Crédito Oficial.

(-) No disponible.

Fuente: Banco de España. Boletín Estadístico.



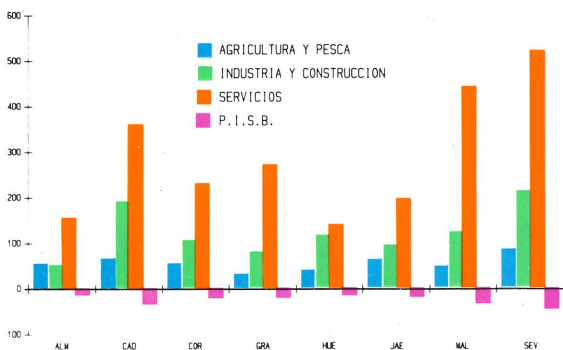
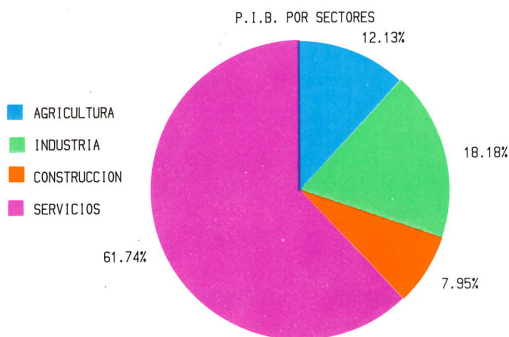
### 13. MACROMAGNITUDES BASICAS

#### 13.1. P.I.B. al coste de los factores (miles de millones de ptas.)

	Agricultura y pesca	Industria y Construcc.	Servicios	P.I.S.B. (*)	Total
Almería	58.1	53.1	155.4	-15.3	251.3
Cádiz	68.5	192.0	360.1	-35.7	585.0
Córdoba	57.2	106.4	230.6	-22.6	371.6
Granada	33.0	80.7	271.3	-22.1	362.8
Huelva	41.0	116.9	139.7	-17.1	280.5
Jaén	63.6	94.8	196.2	-20.4	334.3
Málaga	48.4	123.4	441.2	-35.2	577.8
Sevilla	84.9	212.4	520.0	-47.0	770.3
Andalucía	454.7	979.6	2.314.5	-215.4	3.533.4
España	1.779.1	9.140.9	16.626.9	-1.581.9	25.965.0

(\*) Producción imputada Servicios Bancarios.

Fuente: I.N.E. Contabilidad Regional. Datos provisionales, año 1985.



## 14. PRESUPUESTOS DE LA COMUNIDAD AUTONOMA ANDALUZA. Año 1988

### 14.1. Ingresos (miles de ptas.)

Operaciones Corrientes	703.914.564
Capítulo 1. Impuestos Directos	10.030.272
Capítulo 2. Impuestos Indirectos	27.412.447
Capítulo 3. Tasas y otros Ingresos	35.313.908
Capítulo 4. Transferencias Corrientes	629.262.890
Capítulo 5. Ingresos Patrimoniales	1.895.047
Operaciones de Capital	87.289.637
Capítulo 7. Transferencias de Capital	55.061.637
Capítulo 8. Activos Financieros	885.000
Capítulo 9. Pasivos Financieros	31.343.000
<b>Total</b>	<b>791.204.201</b>

Fuente: Consejería de Hacienda y Planificación.

### 14.2. Gastos (miles de ptas.)

	Operaciones Corrientes	Operaciones Capital	Total
01. Presidencia de la Junta Consj. de la Presidencia	2.929.436	7.440.000	10.369.436
02. Parlamento de Andalucía	1.120.594	405.721	1.526.315
03. Deuda Pública	7.437.875	814.500	8.252.375
12. Consejería de Gobernación	2.483.221	2.757.000	5.240.221
13. Consejería de Economía y Fomento	3.977.519	11.719.200	15.696.719
14. Consejería de Hacienda	94.915.021	3.615.000	98.530.021
15. Consejería de Trabajo y Bienestar Social	44.405.528	8.790.548	53.196.076
16. Consejería de O. Públicas y Transporte	6.980.140	58.307.325	65.287.465
17. Consejería de Agricultura y Pesca	11.217.587	24.071.400	35.288.987
18. Consejería de Salud	240.844.637	11.021.385	251.866.022
19. Consejería de Educación y Ciencia	198.808.533	20.740.693	219.549.226
20. Consejería de Cultura	7.147.978	6.803.960	13.951.938
31. Gastos Diversas Consj.	7.876.500	4.572.900	12.449.400
<b>Total</b>	<b>630.144.569</b>	<b>161.059.632</b>	<b>791.204.201</b>

Fuente: Consejería de Hacienda y Planificación.



**JUNTA DE ANDALUCÍA**

Consejería de Fomento y Trabajo  
Secretaría General de Economía y Fomento