

# DATOS DISTRITOS SANITARIOS

80

20  
40

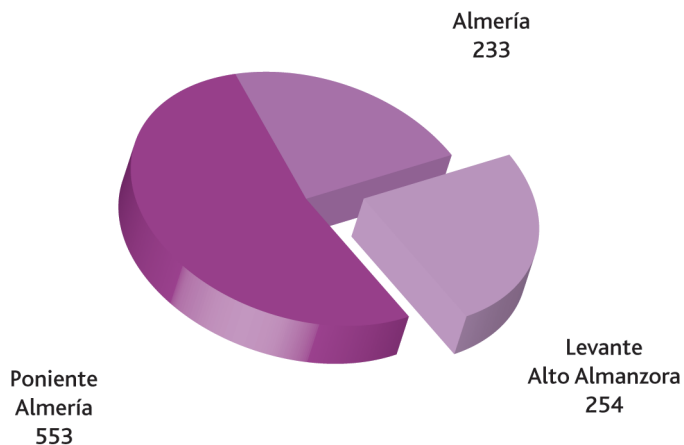
10



■ **TABLA 5.1. POBLACIÓN ATENDIDA POR DISTRITO SANITARIO. ALMERÍA-2005**

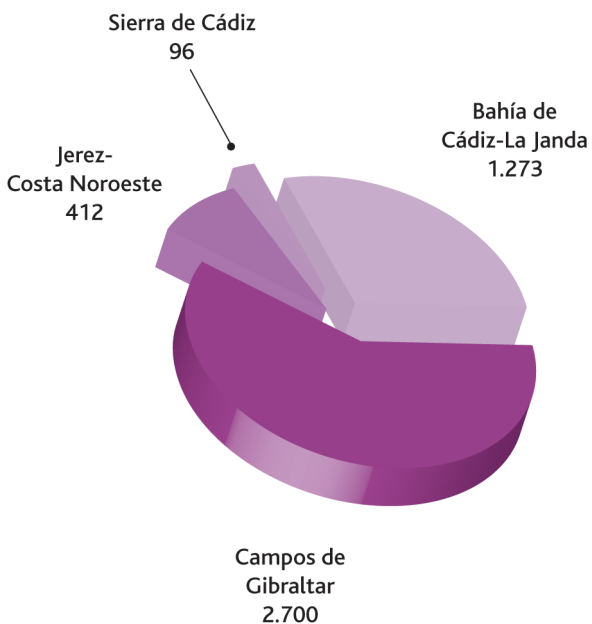
ALMERÍA	LEVANTE ALTO ALMANZORA	PONIENTE ALMERÍA	TOTAL
233	254	553	1.040

■ **GRÁFICO 5.1. PORCENTAJE DE POBLACIÓN ATENDIDA POR DISTRITO SANITARIO. ALMERÍA-2005**



■ **TABLA 5.2. POBLACIÓN ATENDIDA POR DISTRITO SANITARIO. CÁDIZ-2005**

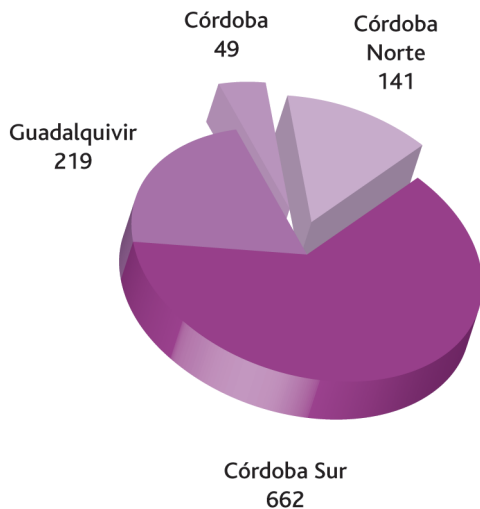
BAHÍA DE CÁDIZ-LA JANDA	CAMPOS DE GIBRALTAR	JEREZ-COSTA NOROESTE	SIERRA DE CÁDIZ	TOTAL
1.273	2.700	412	96	4.481

■ **GRÁFICO 5.2. PORCENTAJE DE POBLACIÓN ATENDIDA POR DISTRITO SANITARIO. CÁDIZ-2005**

■ **TABLA 5.3. POBLACIÓN ATENDIDA POR DISTRITO SANITARIO. CÓRDOBA-2005**

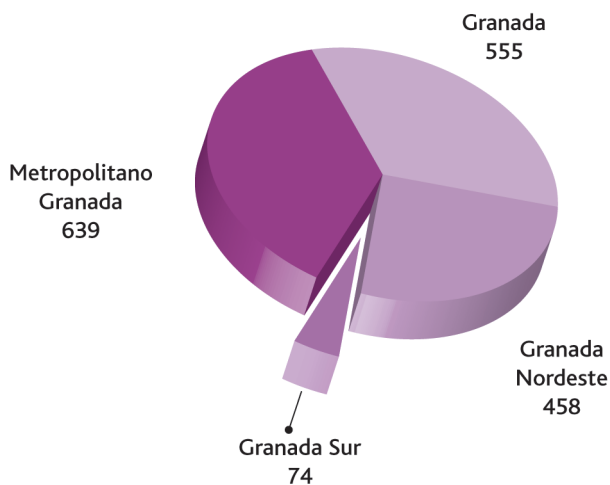
CÓRDOBA	CÓRDOBA NORTE	CÓRDOBA SUR	GUADALQUIVIR	TOTAL
49	141	662	219	1.031

■ **GRÁFICO 5.3. PORCENTAJE DE POBLACIÓN ATENDIDA POR DISTRITO SANITARIO. CÓRDOBA-2005**



■ **TABLA 5.4. POBLACIÓN ATENDIDA POR DISTRITO SANITARIO. GRANADA-2005**

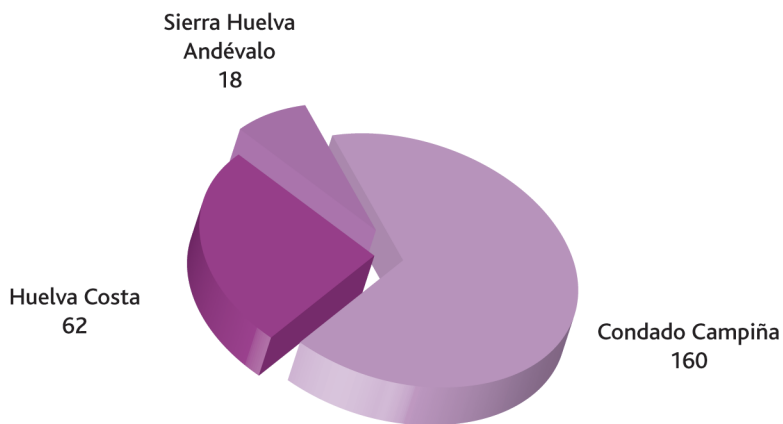
GRANADA	GRANADA NORDESTE	GRANADA SUR	METROPOLITANO GRANADA	TOTAL
555	458	74	639	1.726

■ **GRÁFICO 5.4. PORCENTAJE DE POBLACIÓN ATENDIDA POR DISTRITO SANITARIO. GRANADA-2005**

■ **TABLA 5.5. POBLACIÓN ATENDIDA POR DISTRITO SANITARIO. HUELVA-2005**

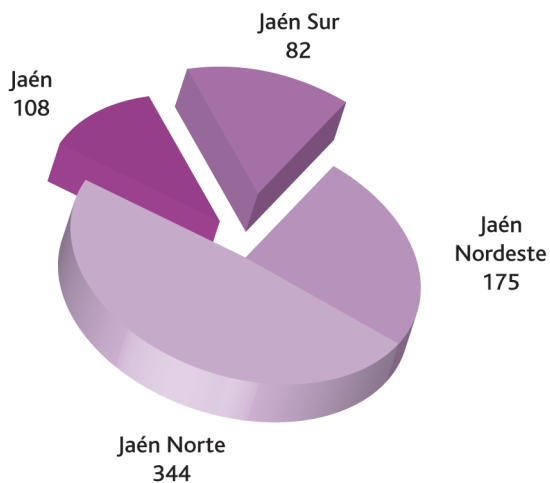
CONDADO CAMPIÑA	HUELVA COSTA	SIERRA HUELVA ANDÉVALO	TOTAL
160	62	18	240

■ **GRÁFICO 5.5. PORCENTAJE DE POBLACIÓN ATENDIDA POR DISTRITO SANITARIO. HUELVA-2005**



■ **TABLA 5.6. POBLACIÓN ATENDIDA POR DISTRITO SANITARIO. JAÉN-2005**

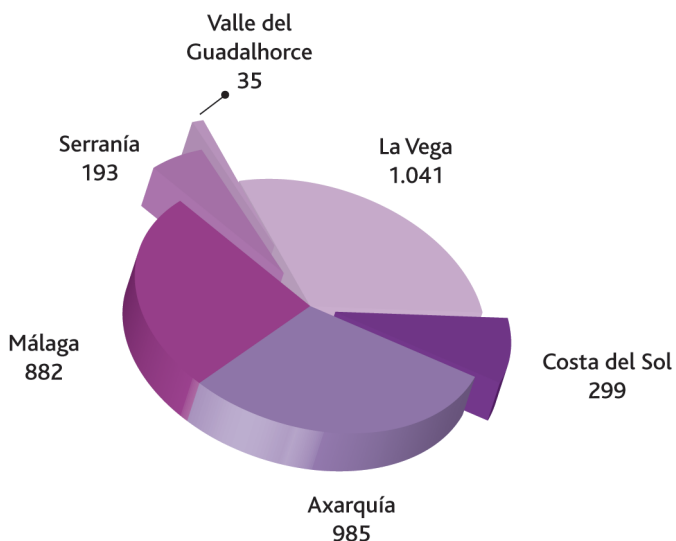
JAÉN	JAÉN NORDESTE	JAÉN NORTE	JAÉN SUR	TOTAL
108	175	344	82	709

■ **GRÁFICO 5.6. PORCENTAJE DE POBLACIÓN ATENDIDA POR DISTRITO SANITARIO. JAÉN-2005**

■ **TABLA 5.7. POBLACIÓN ATENDIDA POR DISTRITO SANITARIO. MÁLAGA-2005**

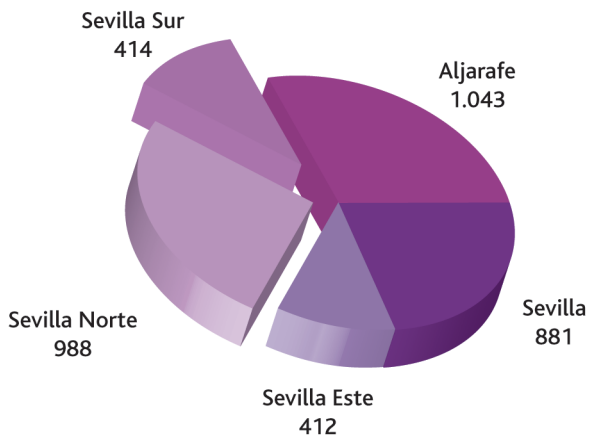
AXARQUÍA	COSTA DEL SOL	LA VEGA	MÁLAGA	SERRANÍA	VALLE DEL GUADALHORCE	TOTAL
985	299	1.041	882	193	35	3.435

■ **GRÁFICO 5.7. PORCENTAJE DE POBLACIÓN ATENDIDA POR DISTRITO SANITARIO. MÁLAGA-2005**



■ **TABLA 5.8. POBLACIÓN ATENDIDA POR DISTRITO SANITARIO. SEVILLA-2005**

ALJARAFE	SEVILLA	SEVILLA ESTE	SEVILLA NORTE	SEVILLA SUR	TOTAL
1.043	881	412	988	414	3.738

■ **GRÁFICO 5.8. PORCENTAJE DE POBLACIÓN ATENDIDA POR DISTRITO SANITARIO. SEVILLA-2005**

■ TABLA 5.9. POBLACIÓN ATENDIDA POR PROVINCIA Y DISTRITO SANITARIO. ANDALUCÍA-2005

DISTRITO	2000	2001	2002	2003	2004	2005
ALMERÍA	141	151	262	175	187	233
LEVANTE ALTO ALMAZORA	33	126	259	186	162	254
PONIENTE ALMERÍA	378	434	510	367	281	553
<b>ALMERÍA</b>	<b>552</b>	<b>711</b>	<b>1.031</b>	<b>728</b>	<b>630</b>	<b>1.040</b>
BAHÍA DE CÁDIZ-LA JANDA	407	786	1.157	1.479	1.200	1.273
CAMPOS DE GIBRALTAR	167	874	1.774	2.190	2.608	2.700
JEREZ COSTA NOROESTE	79	164	184	519	524	412
SIERRA DE CÁDIZ	10	13	43	80	52	96
<b>CÁDIZ</b>	<b>663</b>	<b>1.837</b>	<b>3.058</b>	<b>4.268</b>	<b>4.384</b>	<b>4.481</b>
CÓRDOBA	98	175	151	103	53	49
CÓRDOBA NORTE	114	196	110	146	85	141
CÓRDOBA SUR	225	421	588	606	604	662
GUADALQUIVIR	143	175	233	225	256	219
<b>CÓRDOBA</b>	<b>580</b>	<b>967</b>	<b>1.082</b>	<b>1.080</b>	<b>998</b>	<b>1.031</b>
GRANADA	34	103	298	349	537	552
GRANADA NORDESTE	87	118	196	228	272	458
GRANADA SUR	35	27	8	1	15	74
METROPOLITANO GRANADA	57	267	469	431	591	639
<b>GRANADA</b>	<b>213</b>	<b>515</b>	<b>971</b>	<b>1.009</b>	<b>1.415</b>	<b>1.726</b>
CONDADO CAMPIÑA	63	193	281	195	183	160
HUELVA COSTA	2	62	63	56	67	62
SIERRA HUELVA ANDÁVALO	31	16	78	104	2	18
<b>HUELVA</b>	<b>96</b>	<b>271</b>	<b>422</b>	<b>355</b>	<b>252</b>	<b>240</b>
JAÉN	63	81	104	84	61	108
JAÉN NORDESTE	15	104	87	189	44	175
JAÉN NORTE	180	387	432	413	551	344
JAÉN SUR	4	105	67	71	46	82
<b>JAÉN</b>	<b>262</b>	<b>677</b>	<b>690</b>	<b>757</b>	<b>702</b>	<b>709</b>
AXARQUÍA	278	794	1.158	1.204	1.152	985
COSTA DEL SOL	1	215	382	499	473	299
LA VEGA	218	1.108	929	1.070	847	1.041
MÁLAGA	304	426	242	394	594	882
SERRANÍA	77	128	43	91	148	193
VALLE DEL GUADALHORCE	58	76	78	72	86	35
<b>MÁLAGA</b>	<b>936</b>	<b>2.747</b>	<b>2.832</b>	<b>3.330</b>	<b>3.300</b>	<b>3.435</b>
ALJARAFE	78	108	221	300	633	1.043
SEVILLA	311	315	700	691	598	881
SEVILLA ESTE	169	323	454	453	1.053	412
SEVILLA NORTE	205	190	221	867	1.035	988
SEVILLA SUR	96	122	118	214	300	414
<b>SEVILLA</b>	<b>859</b>	<b>1.508</b>	<b>1.714</b>	<b>2.525</b>	<b>3.619</b>	<b>3.738</b>

■ TABLA 5.10. POBLACIÓN ATENDIDA POR DISTRITO SANITARIO Y LOCALIDAD. ALMERÍA-2005

DISTRITOS ALMERÍA	LOCALIDAD	Nº EV 2005
ALMERIA	ABLA	1
ALMERIA	ALMERIA	141
ALMERIA	ATOCHARES	2
ALMERIA	BENAHADUX	16
ALMERIA	CAMPOHERMOSO	29
ALMERIA	CARBONERAS	1
ALMERIA	EL ALQUIAN	3
ALMERIA	FERNAN PEREZ	1
ALMERIA	GADOR	4
ALMERIA	GERGAL	1
ALMERIA	HUERCAL DE ALMERIA	9
ALMERIA	INSTINCION	1
ALMERIA	LAS NEGRAS	1
ALMERIA	NIJAR	4
ALMERIA	PUJAIRE	2
ALMERIA	RIOJA	1
ALMERIA	RODALQUILAR	1
ALMERIA	SAN ISIDRO	13
ALMERIA	TABERNAS	1
ALMERIA	TAHAL	1
LEVANTE ALTO ALMANZORA	ALBOX	49
LEVANTE ALTO ALMANZORA	ARBOLEAS	3
LEVANTE ALTO ALMANZORA	ANTAS	2
LEVANTE ALTO ALMANZORA	CUEVAS DE ALMANZORA	90
LEVANTE ALTO ALMANZORA	GUAZAMARA	5
LEVANTE ALTO ALMANZORA	HIJATE	2
LEVANTE ALTO ALMANZORA	HUERCAL OVERA	17
LEVANTE ALTO ALMANZORA	LA CAÑADA	6
LEVANTE ALTO ALMANZORA	LAS NORIAS	4
LEVANTE ALTO ALMANZORA	LOS GALLARDOS	1
LEVANTE ALTO ALMANZORA	LOS MOLINOS	1
LEVANTE ALTO ALMANZORA	OLULA DEL RIO	6
LEVANTE ALTO ALMANZORA	PULPI	49
LEVANTE ALTO ALMANZORA	SANTA MARIA DE NIEVA	1
LEVANTE ALTO ALMANZORA	SERON	2
LEVANTE ALTO ALMANZORA	TIJOLA	2
LEVANTE ALTO ALMANZORA	VERA	14
PONIENTE DE ALMERIA	ADRA	176
PONIENTE DE ALMERIA	AGUADULCE	15
PONIENTE DE ALMERIA	ALMERIMAR	1
PONIENTE DE ALMERIA	BALANEGRA	5
PONIENTE DE ALMERIA	BALERMA	6
PONIENTE DE ALMERIA	BERJA	22
PONIENTE DE ALMERIA	DALIAS	19
PONIENTE DE ALMERIA	EL EJIDO	146
PONIENTE DE ALMERIA	EL PARADOR	75
PONIENTE DE ALMERIA	LA ALQUERIA	2
PONIENTE DE ALMERIA	LA CURVA	11
PONIENTE DE ALMERIA	LA GANGOSA	22
PONIENTE DE ALMERIA	LA MOJONERA	1
PONIENTE DE ALMERIA	LAUJAR	4
PONIENTE DE ALMERIA	LAS CABAÑUELAS	3
PONIENTE DE ALMERIA	MATAGORDA	10
PONIENTE DE ALMERIA	PATERNA DEL RIO	2
PONIENTE DE ALMERIA	PUEBLA DE VICAR	13
PONIENTE DE ALMERIA	ROQUETAS DE MAR	14
PONIENTE DE ALMERIA	SAN AGUSTIN	1
PONIENTE DE ALMERIA	SANTA MARIA DEL AGUILA	5
<b>TOTAL</b>		<b>1040</b>

■ TABLA 5.11. POBLACIÓN ATENDIDA POR DISTRITO SANITARIO Y LOCALIDAD. CÁDIZ-2005

DISTRITOS CÁDIZ	LOCALIDAD	Nº EV 2005
BAHIA DE CADIZ-LA JANDA	ALCALA DE LOS GAZULES	4
BAHIA DE CADIZ-LA JANDA	BARBATE	18
BAHIA DE CADIZ-LA JANDA	BENALUP	3
BAHIA DE CADIZ-LA JANDA	CADIZ	289
BAHIA DE CADIZ-LA JANDA	CHICLANA DE LA FRONTERA	74
BAHIA DE CADIZ-LA JANDA	CONIL DE LA FRONTERA	281
BAHIA DE CADIZ-LA JANDA	EL PUERTO DE SANTA MARIA	163
BAHIA DE CADIZ-LA JANDA	MEDINA SIDONIA	2
BAHIA DE CADIZ-LA JANDA	PATERNA DE RIVERA	13
BAHIA DE CADIZ-LA JANDA	PUERTO REAL	83
BAHIA DE CADIZ-LA JANDA	SAN FERNANDO	153
BAHIA DE CADIZ-LA JANDA	VEJER DE LA FRONTERA	190
CAMPO DE GIBRALTAR	ALGECIRAS	18
CAMPO DE GIBRALTAR	CAMPAMENTO	8
CAMPO DE GIBRALTAR	CASTELLAR	5
CAMPO DE GIBRALTAR	ESTACION DE SAN ROQUE	14
CAMPO DE GIBRALTAR	GUADIARO	89
CAMPO DE GIBRALTAR	JIMENA DE LA FRONTERA	4
CAMPO DE GIBRALTAR	LA LINEA DE LA CONCEPCION	1578
CAMPO DE GIBRALTAR	LOS BARRIOS	182
CAMPO DE GIBRALTAR	PUEBLO NUEVO DE GUADIARO	91
CAMPO DE GIBRALTAR	PUENTE MAYORGA	10
CAMPO DE GIBRALTAR	SAN ENRIQUE DE GUADIARO	59
CAMPO DE GIBRALTAR	SAN MARTIN DEL TESORILLO	57
CAMPO DE GIBRALTAR	SAN ROQUE	488
CAMPO DE GIBRALTAR	TAHIVILLA	1
CAMPO DE GIBRALTAR	TARAGUILLA	9
CAMPO DE GIBRALTAR	TARIFA	67
CAMPO DE GIBRALTAR	TORREGUADIARO	20
JEREZ-COSTA NOROESTE	CHIPIONA	5
JEREZ-COSTA NOROESTE	EL TORNO	9
JEREZ-COSTA NOROESTE	JEREZ DE LA FRONTERA	285
JEREZ-COSTA NOROESTE	LA BARCA DE LA FLORIDA	18
JEREZ-COSTA NOROESTE	ROTA	65
JEREZ-COSTA NOROESTE	SAN ISIDRO DEL GUADALETE	3
JEREZ-COSTA NOROESTE	SANLUCAR DE BARRAMEDA	10
JEREZ-COSTA NOROESTE	TORRECERA	17
SIERRA DE CADIZ	ALCALA DEL VALLE	2
SIERRA DE CADIZ	ALGAR	4
SIERRA DE CADIZ	ALGODONALES	31
SIERRA DE CADIZ	ARCOS DE LA FRONTERA	40
SIERRA DE CADIZ	EL BOSQUE	2
SIERRA DE CADIZ	JEDULA	2
SIERRA DE CADIZ	PRADO DEL REY	1
SIERRA DE CADIZ	PUERTO SERRANO	4
SIERRA DE CADIZ	SETENIL	3
SIERRA DE CADIZ	VILLAMARTIN	5
SIERRA DE CADIZ	ZAHARA DE LA SIERRA	2
<b>TOTAL</b>		<b>4481</b>

■ TABLA 5.12. POBLACIÓN ATENDIDA POR DISTRITO SANITARIO Y LOCALIDAD. CÓRDOBA-2005

DISTRITOS CÓRDOBA	LOCALIDAD	Nº EV 2005
CORDOBA	CORDOBA	49
CORDOBA NORTE	DOS TORRES	21
CORDOBA NORTE	EL VISO	1
CORDOBA NORTE	FUENTE LA LANCHA	2
CORDOBA NORTE	PEDROCHE	1
CORDOBA NORTE	POZOBLANCO	51
CORDOBA NORTE	SANTA EUFEMIA	9
CORDOBA NORTE	TORRECAMPO	3
CORDOBA NORTE	VILLANUEVA DE CORDOBA	53
CORDOBA SUR	ALMEDINILLA	30
CORDOBA SUR	BAENA	30
CORDOBA SUR	CABRA	133
CORDOBA SUR	CASTIL DE CAMPOS	6
CORDOBA SUR	CASTRO DEL RIO	1
CORDOBA SUR	DOÑA MENCIA	3
CORDOBA SUR	FERNAN NUÑEZ	12
CORDOBA SUR	FUENTE TOJAR	2
CORDOBA SUR	IZNAJAR	18
CORDOBA SUR	LA GUIJARROSA	16
CORDOBA SUR	LAGUNILLAS	8
CORDOBA SUR	LAS NAVAS	1
CORDOBA SUR	LAS SILERAS	1
CORDOBA SUR	LOS VILLARES	1
CORDOBA SUR	LUCENA	2
CORDOBA SUR	LUQUE	5
CORDOBA SUR	LLANO DEL ESPINAR	2
CORDOBA SUR	MONTEMAYOR	3
CORDOBA SUR	MONTILLA	20
CORDOBA SUR	MONTURQUE	4
CORDOBA SUR	NUEVA CARTEYA	1
CORDOBA SUR	PRIEGO DE CORDOBA	181
CORDOBA SUR	PUENTE GENIL	6
CORDOBA SUR	RUTE	130
CORDOBA SUR	ZAGRILLA	3
CORDOBA SUR	ZAMORANOS	3
GUADALQUIVIR	ADAMUZ	3
GUADALQUIVIR	BUJALANCE	77
GUADALQUIVIR	CAÑETE	3
GUADALQUIVIR	CARCABUEY	37
GUADALQUIVIR	EL ARRECIFE	5
GUADALQUIVIR	FUENTE CARRETEROS	2
GUADALQUIVIR	FUENTE PALMERA	16
GUADALQUIVIR	HORNACHUELOS	2
GUADALQUIVIR	LA CARLOTA	55
GUADALQUIVIR	LA VENTILLA	2
GUADALQUIVIR	LA VICTORIA	8
GUADALQUIVIR	OCHAVILLO DEL RIO	3
GUADALQUIVIR	POSADAS	3
GUADALQUIVIR	QUINTANA	1
GUADALQUIVIR	SILILLOS	2
<b>TOTAL</b>		<b>1031</b>

■ TABLA 5.13. POBLACIÓN ATENDIDA POR DISTRITO SANITARIO Y LOCALIDAD. GRANADA-2005

DISTRITOS GRANADA	POBLACION	Nº EV 2005
GRANADA	GRANADA	555
GRANADA NORDESTE	ALAMEDILLA	1
GRANADA NORDESTE	ALBUÑAN	1
GRANADA NORDESTE	ALCUDIA DE GUADIX	1
GRANADA NORDESTE	BAZA	156
GRANADA NORDESTE	BENALUA	10
GRANADA NORDESTE	BENAMAUREL	13
GRANADA NORDESTE	CANILES	87
GRANADA NORDESTE	CASTRIL	8
GRANADA NORDESTE	CORTES DE BAZA	17
GRANADA NORDESTE	CUEVAS DEL CAMPO	1
GRANADA NORDESTE	CULLAR	5
GRANADA NORDESTE	DARRO	1
GRANADA NORDESTE	DEHESAS DE GUADIX	2
GRANADA NORDESTE	DIEZMA	1
GRANADA NORDESTE	ESFILIANA	1
GRANADA NORDESTE	FERREIRA	1
GRANADA NORDESTE	FREILA	3
GRANADA NORDESTE	GALERA	5
GRANADA NORDESTE	GOR	4
GRANADA NORDESTE	GORAFE	2
GRANADA NORDESTE	GUADIX	74
GRANADA NORDESTE	HUESCAR	16
GRANADA NORDESTE	HUELAGO	1
GRANADA NORDESTE	LA PEZA	3
GRANADA NORDESTE	LA PUEBLA DE D.FABRIQUE	1
GRANADA NORDESTE	LAS VERTIENTES	1
GRANADA NORDESTE	MARCHAL	2
GRANADA NORDESTE	MOREDA	2
GRANADA NORDESTE	PEDRO-MARTINEZ	1
GRANADA NORDESTE	PURULLENA	3
GRANADA NORDESTE	ZUJAR	34
GRANADA SUR	ALMUÑECAR	1
GRANADA SUR	CADIAR	43
GRANADA SUR	CASTEL DE FERRO	1
GRANADA SUR	MOTRIL	23
GRANADA SUR	SALOBREÑA	6
METROPOLITANO GRANADA	ALBOLOTE	17
METROPOLITANO GRANADA	ALHAMA DE GRANADA	2
METROPOLITANO GRANADA	ALOMARTES	5
METROPOLITANO GRANADA	ARENAS DEL REY	1
METROPOLITANO GRANADA	ARMILLA	6
METROPOLITANO GRANADA	ATARFE	96
METROPOLITANO GRANADA	CAJAR	14
METROPOLITANO GRANADA	CALICASAS	1
METROPOLITANO GRANADA	CASANUEVA	1
METROPOLITANO GRANADA	CENES DE LA VEGA	10
METROPOLITANO GRANADA	CHURRIANA DE LA VEGA	24
METROPOLITANO GRANADA	COGOLLOS VEGA	1
METROPOLITANO GRANADA	CULLAR VEGA	3
METROPOLITANO GRANADA	DILAR	3
METROPOLITANO GRANADA	DURCAL	14
METROPOLITANO GRANADA	ESCOZNAR	19
METROPOLITANO GRANADA	EL PADUL	2
METROPOLITANO GRANADA	GOJAR	1
METROPOLITANO GRANADA	GUEJAR SIERRA	5
METROPOLITANO GRANADA	HUETOR TAJAR	88
METROPOLITANO GRANADA	HUETOR VEGA	4
METROPOLITANO GRANADA	ILLORA	75
METROPOLITANO GRANADA	IZNALLOZ	2
METROPOLITANO GRANADA	LA ZUBIA	11
METROPOLITANO GRANADA	LAS GABIAS	3
METROPOLITANO GRANADA	LOJA	13
METROPOLITANO GRANADA	LORETO	2
METROPOLITANO GRANADA	MARACENA	2
METROPOLITANO GRANADA	MONACHIL	2
METROPOLITANO GRANADA	MONTEFRIO	2
METROPOLITANO GRANADA	MORALEDA ZAFAYONA	19
METROPOLITANO GRANADA	OBEILAR	5
METROPOLITANO GRANADA	OGIJARES	4
METROPOLITANO GRANADA	OTURA	2
METROPOLITANO GRANADA	PELIGROS	2
METROPOLITANO GRANADA	PINOS PUENTE	134
METROPOLITANO GRANADA	PUERTO LOPE	2
METROPOLITANO GRANADA	SALAR	22
METROPOLITANO GRANADA	SANTA FE	1
METROPOLITANO GRANADA	VILLANUEVA DE MESIA	16
METROPOLITANO GRANADA	ZAFARRAYA	1
METROPOLITANO GRANADA	ZUJAIRA	2
<b>TOTAL</b>		<b>1726</b>

■ TABLA 5.14. POBLACIÓN ATENDIDA POR DISTRITO SANITARIO Y LOCALIDAD. HUELVA-2005

DISTRITOS HUELVA	LOCALIDAD	Nº EV 2005
CONDADO CAMPIÑA	ALMONTE	53
CONDADO CAMPIÑA	BOLLULLOS DEL CONDADO	38
CONDADO CAMPIÑA	ESCACENA DEL CAMPO	3
CONDADO CAMPIÑA	GIBRALEON	2
CONDADO CAMPIÑA	LA PALMA DEL CONDADO	11
CONDADO CAMPIÑA	MANZANILLA	1
CONDADO CAMPIÑA	MAZAGON	1
CONDADO CAMPIÑA	NIEBLA	28
CONDADO CAMPIÑA	PALOS DE LA FRONTERA	1
CONDADO CAMPIÑA	PATERNA	2
CONDADO CAMPIÑA	ROCIANA DEL CONDADO	5
CONDADO CAMPIÑA	TRIGUEROS	7
CONDADO CAMPIÑA	VILLALBA	7
CONDADO CAMPIÑA	VILLARRASA	1
HUELVA COSTA	ALJARAQUE	1
HUELVA COSTA	CARTAYA	5
HUELVA COSTA	CORRALES	1
HUELVA COSTA	HUELVA	52
HUELVA COSTA	PUNTA UMBRIA	3
SIERRA DE HUELVA ANDEVALO	CALAÑAS	2
SIERRA DE HUELVA ANDEVALO	EL CERRO DE ANDEVALO	1
SIERRA DE HUELVA ANDEVALO	MINAS DE RIOTINTO	1
SIERRA DE HUELVA ANDEVALO	NERVA	2
SIERRA DE HUELVA ANDEVALO	VALVERDE DEL CAMINO	12
<b>TOTAL</b>		<b>240</b>

■ TABLA 5.15. POBLACIÓN ATENDIDA POR DISTRITO SANITARIO Y LOCALIDAD. JAÉN-2005

DISTRITOS JAÉN	LOCALIDAD	Nº EV 2005
JAEN	CAMBIL	2
JAEN	CAMPILLO DE ARENAS	2
JAEN	ESPELUY	3
JAEN	JAEN	91
JAEN	MENJIBAR	8
JAEN	TORREQUEBRADILLA	1
JAEN	VALDEPEÑAS DE JAEN	1
JAEN NORDESTE	ARROYO DEL OJANCO	14
JAEN NORDESTE	BAEZA	1
JAEN NORDESTE	BEAS DE SEGURA	48
JAEN NORDESTE	CAZORLA	13
JAEN NORDESTE	CORTIJOS NUEVOS	9
JAEN NORDESTE	CHILLUEVAR	9
JAEN NORDESTE	EL CERZO	1
JAEN NORDESTE	EL OJUELO	2
JAEN NORDESTE	EL PARRALEJO	1
JAEN NORDESTE	EL TOVAR	2
JAEN NORDESTE	HORNOS	9
JAEN NORDESTE	JODAR	7
JAEN NORDESTE	LA IRUELA	2
JAEN NORDESTE	LA MATEA	2
JAEN NORDESTE	LA PUERTA DE SEGURA	2
JAEN NORDESTE	LA TOBA	1
JAEN NORDESTE	LAS NOGUERAS	1
JAEN NORDESTE	LAS QUEBRADAS	2
JAEN NORDESTE	ORCERA	1
JAEN NORDESTE	PEAL DE BECERRO	11
JAEN NORDESTE	POZOALCON	1
JAEN NORDESTE	PUENTE DE GENAVE	1
JAEN NORDESTE	SANTIAGO DE LA ESPADA	12
JAEN NORDESTE	SEGURA DE LA SIERRA	1
JAEN NORDESTE	SILES	2
JAEN NORDESTE	TOBOS	1
JAEN NORDESTE	UBEDA	10
JAEN NORDESTE	VILLACARRILLO	1
JAEN NORDESTE	VILLANUEVA DEL ARZOBISPO	6
JAEN NORDESTE	VILLA RODRIGO	1
JAEN NORDESTE	VITES	1
JAEN NORTE	ANDUJAR	30
JAEN NORTE	ARJONA	2
JAEN NORTE	ARQUILLOS	1
JAEN NORTE	BAÑOS DE LA ENCINA	1
JAEN NORTE	CASTELLAR	9
JAEN NORTE	CHICLANA DE SEGURA	1
JAEN NORTE	GUARROMAN	1
JAEN NORTE	JABALQUINTO	1
JAEN NORTE	LA CAROLINA	22
JAEN NORTE	LINARES	223
JAEN NORTE	MARMOLEJO	42
JAEN NORTE	SANTISTEBAN DEL PUERTO	2
JAEN NORTE	TORREBLASCO PEDRO	3
JAEN NORTE	VILLANUEVA DE LA REINA	6
JAEN SUR	ALCALA LA REAL	10
JAEN SUR	ALCAUDETE	7
JAEN SUR	BOBADILLA DE ALCAUDETE	4
JAEN SUR	CASTILLO DE LOCUBIN	10
JAEN SUR	FUENTE DEL REY	1
JAEN SUR	LA PEDRIZA	1
JAEN SUR	LA RABITA	3
JAEN SUR	LAS GRAGERAS	1
JAEN SUR	LOS VILLARES	1
JAEN SUR	MARTOS	40
JAEN SUR	TORREDONJIMENO	4
<b>TOTAL</b>		<b>709</b>

■ TABLA 5.16. POBLACIÓN ATENDIDA POR DISTRITO SANITARIO Y LOCALIDAD. MÁLAGA-2005

DISTRITOS MÁLAGA	LOCALIDAD	Nº EV 2005
AXARQUIA	ALCAUCIN	5
AXARQUIA	ALGARROBO	40
AXARQUIA	ALGARROBO COSTA	2
AXARQUIA	ALMACHAR	1
AXARQUIA	ALMAYATE ALTO	5
AXARQUIA	ARCHEZ	3
AXARQUIA	BENAJARAFE	15
AXARQUIA	BENAMARGOSA	3
AXARQUIA	CAJIZ	10
AXARQUIA	CALETA DE VELEZ	12
AXARQUIA	CANILLAS DE ACEITUNO	8
AXARQUIA	CANILLAS DE ALBAIDA	2
AXARQUIA	CASABERMEJA	1
AXARQUIA	CHILCHES	4
AXARQUIA	COLMENAR	2
AXARQUIA	COMARES	3
AXARQUIA	COMPETA	20
AXARQUIA	CORUMBELA	3
AXARQUIA	CUTAR	1
AXARQUIA	EL BORGE	8
AXARQUIA	EL MORCHE	7
AXARQUIA	FRIGILIANA	16
AXARQUIA	IZNATE	4
AXARQUIA	LA VIÑUELA	5
AXARQUIA	LAGOS	5
AXARQUIA	LOS ROMANES	2
AXARQUIA	MEZQUITILLA	5
AXARQUIA	NERJA	410
AXARQUIA	PERIANA	15
AXARQUIA	SAYALONGA	4
AXARQUIA	TORRE DEL MAR	165
AXARQUIA	TORROX	51
AXARQUIA	TORROX COSTA	36
AXARQUIA	VELEZ MALAGA	112
COSTA DEL SOL	ARROYO DE LA MIEL	26
COSTA DEL SOL	BENALMADENA	3
COSTA DEL SOL	ESTEPONA	64
COSTA DEL SOL	FUENGIROLA	78
COSTA DEL SOL	LA CALA	8
COSTA DEL SOL	MARBELLA	12
COSTA DEL SOL	MIJAS	10
COSTA DEL SOL	MIJAS COSTA	10
COSTA DEL SOL	NUEVA ANDALUCIA	1
COSTA DEL SOL	SABINILLAS	4
COSTA DEL SOL	SAN PEDRO DE ALCANTARA	80
COSTA DEL SOL	TORREMOLINOS	3
LA VEGA	ALAMEDA	47
LA VEGA	ALMARGEN	9
LA VEGA	ANTEQUERA	364
LA VEGA	ARCHIDONA	184
LA VEGA	BOBADILLA	10
LA VEGA	CAMPILLOS	14
LA VEGA	CAÑETE LA REAL	4
LA VEGA	CARTAOJAL	3
LA VEGA	CUEVAS BAJAS	14
LA VEGA	CUEVAS DE SAN MARCOS	15
LA VEGA	ESTACION DE SALINAS	2
LA VEGA	FUENTE DE PIEDRA	8
LA VEGA	HUMILLADERO	14
LA VEGA	MOLLINA	33
LA VEGA	SALINAS	3
LA VEGA	SIERRA DE YEGUAS	9
LA VEGA	TEBA	1
LA VEGA	VALLE DE ABDALAJIS	8
LA VEGA	VILLANUEVA DE ALGAIAS	43
LA VEGA	VILLANUEVA DE LA CONCEPCION	22
LA VEGA	VILLANUEVA DE TAPIA	24
LA VEGA	VILLANUEVA DEL ROSARIO	42
LA VEGA	VILLANUEVA DEL TRABUCO	168
MALAGA	ALMOGIA	2
MALAGA	BENAGALBON	4
MALAGA	CAMPANILLAS	1
MALAGA	CHURRIANA	1
MALAGA	MALAGA	807
MALAGA	RINCON DE LA VICTORIA	67
SERRANIA	ALGATOCIN	9
SERRANIA	ALPANDEIRE	2
SERRANIA	ARRIATE	8
SERRANIA	BENAOJAN	3
SERRANIA	BENARRABA	1
SERRANIA	CORTES DE LA FRONTERA	9
SERRANIA	CUEVAS DEL BECERRO	1
SERRANIA	EL BURGO	10
SERRANIA	GAUCIN	2
SERRANIA	GENALGUACIL	7
SERRANIA	IGUALEJA	2
SERRANIA	JIMERA DE LIBAR	4
SERRANIA	JUBRIQUE	11
SERRANIA	RONDA	122
SERRANIA	SERRATO	2
VALLE DEL GUADALHORCE	ALHAURIN EL GRANDE	1
VALLE DEL GUADALHORCE	ALORA	4
VALLE DEL GUADALHORCE	CARTAMA	1
VALLE DEL GUADALHORCE	CASARABONELA	1
VALLE DEL GUADALHORCE	COIN	23
VALLE DEL GUADALHORCE	PIZARRA	1
VALLE DEL GUADALHORCE	YUNQUERA	4
<b>TOTAL</b>		<b>3435</b>

■ TABLA 5.17. POBLACIÓN ATENDIDA POR DISTRITO SANITARIO Y LOCALIDAD. SEVILLA-2005

DISTRITOS SEVILLA	POBLACION	Nº EV 2005
ALJARAFE	ALMENSILLA	1
ALJARAFE	AZNALCAZAR	1
ALJARAFE	AZNALCOLLAR	7
ALJARAFE	BOLLULLOS MITACION	94
ALJARAFE	BORMUJOS	49
ALJARAFE	CAMAS	228
ALJARAFE	CARRION	2
ALJARAFE	CASTILLEJA DE GUZMAN	1
ALJARAFE	CASTILLEJA DE LA CUESTA	84
ALJARAFE	GELVES	1
ALJARAFE	GINES	16
ALJARAFE	MAIRENA DEL ALJARAFE	378
ALJARAFE	OLIVARES	1
ALJARAFE	PILAS	18
ALJARAFE	SALTERAS	2
ALJARAFE	SAN JUAN DE AZNALFARACHE	17
ALJARAFE	SANLUCAR LA MAYOR	12
ALJARAFE	SANTIPONCE	6
ALJARAFE	TOMARES	84
ALJARAFE	UMBRETE	1
ALJARAFE	VALENCINA DE LA CONCEPCION	37
ALJARAFE	VILLAFRANCO GUADLQUIVIR	1
ALJARAFE	VILLANUEVA DEL ARISCAL	2
SEVILLA	SEVILLA	881
SEVILLA ESTE	AGUADULCE	13
SEVILLA ESTE	ALGAMITAS	1
SEVILLA ESTE	BADOLATOSA	10
SEVILLA ESTE	CASARICHE	7
SEVILLA ESTE	EL RUBIO	24
SEVILLA ESTE	ESTEPA	9
SEVILLA ESTE	HERRERA	23
SEVILLA ESTE	LA PUEBLA DE CAZALLA	154
SEVILLA ESTE	LA RODA DE ANDALUCIA	24
SEVILLA ESTE	LOS CORRALES	1
SEVILLA ESTE	MARCHENA	22
SEVILLA ESTE	MARINALEDA	9
SEVILLA ESTE	MARTIN DE LA JARA	6
SEVILLA ESTE	MATARREDONDA	3
SEVILLA ESTE	OSUNA	104
SEVILLA ESTE	PEDRERA	1
SEVILLA ESTE	PUERTO DE LA ENCINA	1
SEVILLA NORTE	ALCALA DEL RIO	42
SEVILLA NORTE	ALCOLEA DEL RIO	13
SEVILLA NORTE	ALMADEN DE LA PLATA	2
SEVILLA NORTE	BRENES	14
SEVILLA NORTE	BURGUILLOS	3
SEVILLA NORTE	CANTILLANA	2
SEVILLA NORTE	CARMONA	46
SEVILLA NORTE	CASTIBLANCO DE LOS ARROYOS	18
SEVILLA NORTE	CASTILLO DE LAS GUARDAS	1
SEVILLA NORTE	CAZALLA DE LA SIERRA	1
SEVILLA NORTE	CONSTANTINA	87
SEVILLA NORTE	EL RONQUILLO	1
SEVILLA NORTE	EL VISO DEL ALCOR	4
SEVILLA NORTE	GERENA	1
SEVILLA NORTE	GUILLENA	5
SEVILLA NORTE	LA ALGABA	6
SEVILLA NORTE	LA CAMPANA	23
SEVILLA NORTE	LA PUEBLA DE LOS INFANTES	27
SEVILLA NORTE	LA RINCONADA	56
SEVILLA NORTE	LAS PAJANOSAS	1
SEVILLA NORTE	LORA DE RIO	76
SEVILLA NORTE	LOS ROSALES	153
SEVILLA NORTE	MAIRENA DEL ALCOR	17
SEVILLA NORTE	NAVAS CONCEPCION	1
SEVILLA NORTE	SAN JOSE DE LA RINCONADA	18
SEVILLA NORTE	TOCINA	223
SEVILLA NORTE	VILLANUEVA DEL RIO Y MINAS	108
SEVILLA NORTE	VILLAVERDE DEL RIO	39
SEVILLA SUR	ALCALA DE GUADAIRA	23
SEVILLA SUR	DOS HERMANAS	184
SEVILLA SUR	LEBRIJA	19
SEVILLA SUR	LOS PALACIOS	167
SEVILLA SUR	MORON DE LA FRONTERA	19
SEVILLA SUR	PINZON	1
SEVILLA SUR	UTRERA	1
<b>TOTAL</b>		<b>3738</b>